

ҚАЗАҚСТАН РЕСПУБЛИКАСЫ  
ИНВЕСТИЦИЯЛАР ЖӘНЕ ДАМУ МИНИСТРЛІГІ



Жер қойнауын пайдалану операциясын жүргізуге  
арналған келісім-шартты мемлекеттік тіркеу

# АКТИСІ

Астана қаласы

2015 жылғы «12» маусым

Осымен жер қойнауын пайдалану құқығын алуға конкурстар өткізу жөніндегі комиссия отырысының 2008 жылғы 26 желтоқсандағы № 9 хаттамасы негізінде

Қазақстан Республикасының  
Инвестициялар және даму министрлігі  
(Құзыретті орган)

мен

«Казцинк» жауапкершілігі шектеулі серіктестігі  
(Жер қойнауын пайдаланушы)

арасында жасалған Қазақстан Республикасы Шығыс Қазақстан облысындағы Чекмарь кен орнында полиметалдарды барлау жүргізуге арналған келісім-шарт тіркеледі.

пайдалы қазба: полиметалдар

Тіркелу № 4623-ТТ/11

Қазақстан Республикасының  
Инвестициялар және даму  
вице-министрі



A. Pay

000094

МИНИСТЕРСТВО ПО ИНВЕСТИЦИЯМ И РАЗВИТИЮ  
РЕСПУБЛИКИ КАЗАХСТАН



**АКТ**

**государственной регистрации Контракта  
на проведение операций по недропользованию**

г.Астана

«12» июня 2015г.

Настоящим регистрируется заключенный на основании протокола  
№ 9 от 26 декабря 2008 года заседания комиссии по проведению  
конкурсов на получение права недропользования контракт

между

Министерством по инвестициям и развитию  
Республики Казахстан  
(Компетентный орган)

и

Товариществом с ограниченной ответственностью  
«Казцинк»  
(Недропользователь)

на проведение разведки полиметаллов на месторождении Чекмарь в  
Восточно-Казахстанской области Республики Казахстан.

полезное ископаемое: полиметаллы

Регистрационный № 4623-ТПИ

Вице-министр  
по инвестициям и развитию  
Республики Казахстан



А. Pay

000094

**Контракт**  
**на разведку полиметаллов на месторождении «Чекмарь»**  
**в Восточно-Казахстанской области**  
**между**  
**Республикой Казахстан, от имени которой действует**  
**Министерство по инвестициям и развитию**  
**Республики Казахстан**  
**как компетентный орган**  
**и**  
**ТОО «Казцинк» (далее - Недропользователь)**  
**далее совместно именуемые Стороны**

**г. Астана, 2015 год**

## Содержание

1. Преамбула	4
2. Раздел 1. Определения	4
3. Раздел 2. Цель контракта	9
4. Раздел 3. Срок действия контракта	9
5. Раздел 4. Контрактная территория	9
6. Раздел 5. Право собственности на имущество и информацию	11
7. Раздел 6. Право государства на приобретение и реквизицию полезных ископаемых	12
8. Раздел 7. Общие права и обязанности Сторон	13
9. Раздел 8. Период разведки	19
10. Раздел 9. Коммерческое обнаружение	20
11. Раздел 10. Измерение полезного ископаемого	20
12. Раздел 11. Выполнение подрядных работ	21
13. Раздел 12. Финансирование	21
14. Раздел 13. Налогообложение	21
15. Раздел 14. Бухгалтерский учет	22
16. Раздел 15. Страхование	23
17. Раздел 16. Консервация или ликвидация и ликвидационный фонд	24
18. Раздел 17. Охрана недр и окружающей среды	26
19. Раздел 18. Безопасность населения и персонала	30
20. Раздел 19. Ответственность недропользователя за нарушение условий контракта	32
21. Раздел 20. Непреодолимая сила	33
22. Раздел 21. Конфиденциальность	34
23. Раздел 22. Передача прав и обязанностей	34
24. Раздел 23. Применимое право	36
25. Раздел 24. Порядок разрешения споров	36
26. Раздел 25. Гарантии стабильности контракта	36
27. Раздел 26. Условия приостановления и прекращения действия контракта	37
28. Раздел 27. Язык контракта	39
29. Раздел 28. Дополнительные положения	39

### Приложения к контракту на разведку:

*Приложение 1 - Решение Конкурсной комиссии*

*Приложение 2 - Конкурсное предложение*

*Приложение 3 - Геологический отвод*

*Приложение 4 - Рабочая программа*

3

Настоящий контракт на разведку полиметаллов на месторождении «Чекмарь» в Восточно-Казахстанской области Республики Казахстан подписан Сторонами «12» июня 2015г. в соответствии с Протоколом № 9 от 26.12.2008г. конкурсной комиссии по проведению конкурсов на получение права недропользования.

### Преамбула

Принимая во внимание, что:

1) в соответствии с Конституцией Республики Казахстан недра и находящиеся в них полезные ископаемые являются государственной собственностью, Республика Казахстан выражает желание при условии обеспечения рационального, комплексного и безопасного использования недр осуществлять разведку полиметаллов,

2) недропользователь имеет желание, финансовые и технические возможности рационально и эффективно проводить разведку полиметаллов в соответствии с контрактом;

3) Правительство Республики Казахстан наделило компетентный орган правом на заключение и исполнение контракта;

4) Компетентный орган и недропользователь договорились о том, что контракт будет регулировать их взаимные права и обязанности при разведке полиметаллов.

Компетентный орган и недропользователь договариваются о нижеследующем:

### Раздел 1. Определения

Определения и термины, разъяснения которым не даны в настоящем разделе, имеют значение, соответствующие определениям и терминам, содержащимся в Законе Республики Казахстан «О недрах и недропользовании» (далее - Закон):

1) государство - означает Республику Казахстан;

2) геологическая информация - совокупность материалов, содержащих геологические, геохимические, геофизические, гидрогеологические, геоморфологические, тектонические сведения, техническую документацию горных выработок, скважин, прогнозные ресурсы и балансовые запасы месторождения, участка работ и объектов на контрактной территории, где проводятся операции по недропользованию;

3) геологический отвод - приложение к контракту на разведку, являющееся неотъемлемой его частью, определяющее схематически и описательно участок недр, на котором недропользователь вправе проводить разведку;

4) год действия контракта - означает период, равный 12 (двенадцати) последовательным месяцам по григорианскому календарю, в контексте контракта он начинается с момента государственной регистрации компетентным органом регистрации даты вступления контракта в силу или в любую годовщину этого вступления;

4

5) годовая программа закупа товаров, работ и услуг - документ, составляемый недропользователем, определяющий планируемое недропользователем на один календарный год номенклатуру и объемы товаров, работ и услуг, способы и сроки их приобретения;

6) среднесрочная программа закупа товаров, работ и услуг - документ, составляемый недропользователем, определяющий планируемые им на период до трех лет номенклатуру и объемы товаров, работ и услуг, способы и сроки их приобретения;

7) долгосрочная программа закупа товаров, работ и услуг - документ, составляемый недропользователем, определяющий планируемые им на период до десяти лет или на срок до окончания действия контракта, номенклатуру и объемы товаров, работ и услуг, сроки их приобретения;

8) единая методика расчета организациями местного содержания при закупках товаров, работ и услуг - утверждаемый Правительством Республики Казахстан порядок, применяемый для расчета местного содержания в закупках товаров, работ и услуг;

9) дата вступления контракта в силу - означает дату, указанную в пункте 5 раздела 3 настоящего контракта;

10) законодательство о недропользовании - означает Закон, изменения и дополнения к нему и иные нормативные правовые акты, регулирующие отношения в сфере недропользования, принятые в соответствии с указанным Законом;

11) компетентный орган - центральный исполнительный орган, осуществляющий реализацию от имени Республики Казахстан прав, связанных с заключением и исполнением контрактов на разведку, добычу, совмещенную разведку и добычу, за исключением контрактов на разведку, добычу общераспространенных полезных ископаемых, определяемый Правительством Республики Казахстан, и актами Президента Республики Казахстан;

12) контракт - означает договор между компетентным органом и недропользователем на проведение операций по разведке полезных ископаемых, а также все приложения к нему;

13) контрактная территория - территория, определяемая геологическим отводом, на которой недропользователь вправе проводить операции по недропользованию, соответствующие контракту;

14) казахстанский производитель товаров - граждане Республики Казахстан и (или) юридические лица Республики Казахстан, производящие товары казахстанского происхождения;

15) казахстанский производитель работ, услуг - граждане Республики Казахстан и (или) юридические лица, созданные в соответствии с законодательством Республики Казахстан, с местонахождением на территории Республики Казахстан, использующие не менее девяноста пяти процентов граждан Республики Казахстан в общей численности сотрудников;

16) коммерческое обнаружение - обнаружение в результате разведки на контрактной территории одного или нескольких месторождений, представляющих коммерческий интерес и подтвержденное государственной экспертизой недр;

6

17) местное содержание в кадрах - количество казахстанских кадров в процентах к общей численности персонала, задействованного при исполнении контракта, с разбивкой по каждой категории рабочих и служащих;

18) местное содержание в товаре - процентное содержание стоимости используемых местных материалов и затрат производителя товаров на переработку товара, осуществляемых на территории Республики Казахстан, в конечной стоимости товара;

19) местное содержание в работе (услуге) - совокупная суммарная доля стоимости местного содержания в товарах, используемых при выполнении работы, в цене договора и (или) оплаты труда работников, являющихся гражданами Республики Казахстан, в фонде оплаты труда производителя работы (услуги) по договору на выполнение работы или оказание услуги, за вычетом стоимости товаров, используемых при выполнении работы, и цен договоров субподряда;

20) ликвидационный фонд - фонд, формируемый недропользователем для устранения последствий от операций по недропользованию в Республике Казахстан;

21) месторождение - часть недр, содержащая природное скопление полезного ископаемого (полезных ископаемых);

22) налоговое законодательство - Кодекс Республики Казахстан «О налогах и других обязательных платежах в бюджет» (Налоговый кодекс), а также нормативные правовые акты, принятие которых предусмотрено Налоговым кодексом;

23) охрана недр - система мероприятий, предусмотренных законодательством Республики Казахстан о недрах и недропользовании, направленных на предотвращение загрязнения недр при проведении операций по недропользованию и снижение вредного влияния операций по недропользованию на окружающую среду;

24) оценочные работы - стадия геологоразведочных работ, проводимая в целях определения общих ресурсов выявленного объекта, оценки их промышленного значения и технико-экономического обоснования целесообразности вовлечения в разработку;

25) недропользователь - физическое или юридическое лицо, обладающее в соответствии с Законом правом на проведение операций по недропользованию;

26) Правительство - означает Правительство Республики Казахстан;

27) проект оценочных работ - проектный документ, составляемый при проведении разведки, в случае обнаружения перспективных участков и проявлений полезных ископаемых, устанавливающий методику и объемы проведения геологоразведочных работ для определения общих ресурсов, детальной оценки промышленного значения выявленного объекта и технико-экономического обоснования целесообразности вовлечения в промышленную разработку. Проект оценочных работ отражает объемы финансирования оценочных работ по годам;

28) проектные документы - документы, обосновывающие и устанавливающие технические условия и технологические показатели поиска, оценки и разработки месторождений полезных ископаемых с учетом требований экологической, санитарно-эпидемиологической и промышленной безопасности, включая технико-экономические показатели и оценку экономической целесообразности реализации проекта с обязательным учетом возможностей и предложений казахстанских производителей товаров, работ и услуг;

29) подрядчик - означает юридическое или физическое лицо, заключившее с недропользователем договор для выполнения отдельных видов работ, связанных с проведением операций по недропользованию;

30) Подписной бонус является разовым фиксированным платежом недропользователя за приобретение права недропользования на контрактной территории, а также при расширении контрактной территории в порядке, установленном законодательством Республики Казахстан;

31) приоритетное право государства - осуществляемое в соответствии с Законом первоочередное право государства на приобретение отчуждаемого права недропользования (его части) и (или) объектов, связанных с правом недропользования;

32) полезное ископаемое - содержащиеся в недрах природные минеральные образования, углеводороды и подземные воды, химический состав и физические свойства которых позволяют использовать их в сфере материального производства и (или) потребления и (или) иных нужд непосредственно или после переработки;

33) предохранительная зона - зона, простирающаяся от береговой линии моря на пять километров в Сторону суши на территории Республики Казахстан;

34) разведка - работы (операции), связанные с поиском месторождений полезных ископаемых и их оценкой;

35) рабочая программа - документ, составляемый на основании показателей, заложенных в проектных документах, определяющий совокупность планов недропользователя на срок действия контракта с обобщенными показателями по объемам и затратам с разбивкой по годам;

36) работы - осуществление на платной основе деятельности по созданию (производству) товаров, монтажу оборудования, строительству сооружений и иных объектов, необходимых как для непосредственного использования при проведении операций по недропользованию, так и для деятельности, предусмотренной в контракте в качестве сопутствующей;

37) реестр товаров, работ и услуг, используемых при проведении операций по недропользованию, и их производителей - государственная информационная система, предназначенная для контроля и мониторинга закупок товаров, работ и услуг, используемых при проведении операций по недропользованию, и их производителей, а также проведения электронных закупок и формирования перечня товаров, работ и услуг, используемых при проведении операций по недропользованию;



38) система электронных закупок - электронная информационная система, используемая организатором закупа (недропользователем или лицами, уполномоченными недропользователями) для приобретения товаров, работ и услуг, создаваемая и эксплуатируемая в соответствии с порядком приобретения товаров, работ и услуг при проведении операций по недропользованию, утверждаемым Правительством Республики Казахстан;

39) стороны - означает компетентный орган и недропользователь, где они определены совместно;

40) товар казахстанского происхождения - товар, на который выдан сертификат о происхождении товара для внутреннего обращения, подтверждающий его происхождение на территории Республики Казахстан;

41) товары - оборудование, готовая продукция и иные материально-технические ценности, приобретаемые как для непосредственного использования при проведении операций по недропользованию, так и для деятельности, предусмотренной в контракте по разведке в качестве сопутствующей;

42) третье лицо - означает любое физическое или юридическое лицо, за исключением Сторон по контракту;

43) услуги - осуществление на платной основе деятельности, необходимой как для непосредственного использования при проведении операций по недропользованию, так и для деятельности, предусмотренной в контракте в качестве сопутствующей, не направленной на создание (производство) товаров или других материальных предметов;

44) участок недр - геометризованная часть недр, выделяемая в замкнутых границах для проведения разведки;

45) технико-экономическое обоснование в области недропользования - документ, содержащий технические и экономические параметры проекта разработки месторождения и оценку экономической целесообразности его реализации с обязательным учетом возможностей и предложений казахстанских производителей товаров, работ и услуг;

46) оператор - юридическое лицо, создаваемое или определяемое недропользователями в соответствии с законодательством Республики Казахстан по письменному уведомлению компетентного органа, осуществляющее оперативное управление деятельностью и учетно-отчетные операции, связанные с исполнением контракта, за действия которого недропользователи несут имущественную ответственность;

47) первичная переработка (обогащение) минерального сырья - вид горнопромышленной деятельности, который включает сбор на месте, дробление или измельчение, классификацию (сортировку), брикетирование, агломерацию и обогащение физико-химическими методами (без качественного изменения минеральных форм полезных ископаемых, их агрегатно-фазового состояния, кристаллохимической структуры), а также может включать перерабатывающие технологии, являющиеся специальными видами работ по добыче полезных ископаемых (подземная газификация и

8

выплавление, химическое и бактериальное выщелачивание, дражная и гидравлическая разработка россыпных месторождений).

## **Раздел 2. Цель контракта**

1. Целью контракта является определение прав и обязанностей Сторон в соответствии с законодательством государства при проведении разведки полиметаллов на предоставленной контрактной территории.

2. В контракте в обязательном порядке закрепляются результаты прямых переговоров или конкурсное предложение победителя конкурса. Условия контракта не могут быть менее выгодными для государства, чем условия, установленные по итогам прямых переговоров либо в конкурсном предложении.

## **Раздел 3. Срок действия контракта**

1. Контракт на разведку заключен на срок 2 года.

2. В случае обнаружения месторождения недропользователь имеет право на продление срока действия контракта при проведении разведки, необходимый для его оценки.

3. Заявление о продлении срока действия контракта для оценки обнаружения должно быть рассмотрено не позднее одного месяца с даты его поступления в компетентный орган или местный исполнительный орган области, города республиканского значения, столицы.

4. Заявление о продлении срока действия контракта должно быть рассмотрено не позднее двух месяцев с даты его поступления в компетентный орган.

5. Контракт вступает в силу с даты его государственной регистрации в компетентном органе с обязательной выдачей акта государственной регистрации контракта.

6. При изменении срока действия контракта в контракт вносятся соответствующие изменения и (или) дополнения, оформляемые дополнительным соглашением Сторон.

7. Срок действия контракта истекает в последний день действия контракта с учетом срока его действия от даты вступления в силу, за исключением случаев досрочного прекращения права недропользования по основаниям, предусмотренным Законом и контрактом.

## **Раздел 4. Контрактная территория**

1. Недропользователь выполняет разведку полиметаллов в пределах контрактной территории, указанной в геологическом отводе, являющимися неотъемлемой частью контракта.

2. Если при разведке полиметаллов обнаружится, что географические границы обнаружения или месторождения (независимо от

расположения на суше или на море) выходят за пределы контрактной территории, указанной в геологическом отводе, то вопрос о ее расширении решается компетентным органом или местным исполнительным органом области, города республиканского значения, столицы путем изменения условий контракта без проведения конкурса в порядке и сроки, установленные Законом для согласования проекта контракта и его заключения, в случае, если эта территория свободна от недропользования.

3. Условия и порядок возврата контрактной территории определяются Законом и контрактом.

Возврат контрактной территории, за исключением территории, на которой сделано коммерческое обнаружение, осуществляется по следующему графику:

к концу второго года действия контракта 100%

Возврат частей контрактной территории осуществляется путем переоформления геологического отвода с исключением возвращаемых частей контрактной территории из соответствующего геологического отвода.

4. В случае, если часть месторождения, на котором недропользователь проводит операции по разведке, находится в пределах контрактной территории другого недропользователя, то такие недропользователи обязаны по своему выбору:

1) передать свои права на проведение разведки с соблюдением процедур передачи, установленных при передаче права недропользования таким образом, чтобы остался только один недропользователь, обладающий правом на проведение разведки на данном месторождении, или остались несколько недропользователей, обладающих правом недропользования частично на основе одного контракта;

2) заключить договор о проведении совместной разведки на месторождении как единого целого с внесением соответствующих изменений в проектные документы, предварительно согласовав такой договор с компетентным органом.

5. В случае несоблюдения недропользователями настоящих условий компетентный орган вправе потребовать от недропользователей заключение договора о совместной разведке на месторождении в качестве единого объекта в судебном порядке. При заключении договора о совместной разведке разрабатывается единая рабочая программа для всего месторождения, которая подлежит обязательному согласованию с уполномоченными органами по изучению и использованию недр и в области охраны окружающей среды.

6. Недропользователи, осуществляющие совместную разведку, несут солидарную ответственность за выполнение обязательств, возложенных на них контрактом, а также рабочей программой.

7. В случае проведения в пределах одной контрактной территории разведки двумя или более недропользователями по разным контрактам порядок ведения работ в пределах контрактной территории определяется соглашением между такими недропользователями.

8. В случае, если недропользователи, осуществляющие проведение в пределах одной контрактной территории операций по недропользованию по разным контрактам, не могут прийти к соглашению по данному вопросу, правом на установление порядка ведения работ на контрактной территории обладает недропользователь, осуществляющий операции по разведке полезных ископаемых по контракту, заключенному с компетентным органом.

9. В случае проведения в пределах одной контрактной территории операций по недропользованию двумя или более недропользователями по разным контрактам, заключенным с компетентным органом, правом на установление порядка ведения работ на контрактной территории обладает недропользователь, с которым контракт заключен ранее.

10. Недропользователь, с которым контракт заключен позднее, обязан соблюдать порядок ведения работ на контрактной территории, установленный недропользователем, с которым контракт заключен ранее.

11. Порядок проведения в пределах одной контрактной территории операций по недропользованию должен быть согласован с уполномоченным органом по изучению и использованию недр.

### **Раздел 5. Право собственности на имущество и информацию**

1. Имущество, приобретенное недропользователем для выполнения операций по разведке, является собственностью недропользователя.

Вопросы перехода прав собственности на оборудование и иное имущество, за исключением денег, ценных бумаг и непроектного имущества, используемое недропользователем для проведения разведки, могут определяться контрактом.

2. Вне зависимости от перехода права собственности на оборудование и иное имущество к государству за недропользователем сохраняется обязанность демонтажа либо удаления с контрактной территории такого оборудования и иного имущества за его счет в течение срока действия контракта, а также в течение одного года с момента истечения срока действия контракта, за исключением случаев передачи такого оборудования и иного имущества другому лицу в соответствии с письменным уведомлением компетентного органа, либо когда контрактом установлено иное.

Демонтаж и удаление сооружений, оборудования и иного имущества с контрактной территории вне зависимости от их принадлежности должны осуществляться недропользователем способом, безопасным для жизни, здоровья человека и окружающей среды, в соответствии с законодательством государства.

3. При досрочном прекращении компетентным органом действия контракта сооружения и оборудование, обеспечивающие непрерывность технологического процесса и промышленную безопасность, подлежат передаче недропользователем во временное владение и пользование

национальной компании на срок до передачи имущества новому недропользователю.

4. В случае отсутствия бывшего недропользователя либо его уклонения от передачи имущества национальной компании компетентный орган выступает в качестве его поверенного в отношении такого имущества.

5. Геологическая информация находится в собственности недропользователя, если она получена за счет собственных средств недропользователя.

6. Информация о недрах по контрактной территории, находящаяся в государственной собственности, приобретается недропользователем у уполномоченного органа по изучению и использованию недр в установленном законодательством государства порядке.

7. Стоимость геологической информации, находящейся в государственной собственности, определяется как часть суммы исторических затрат. Оплата стоимости геологической информации производится в бюджет государства.

8. Независимо от источника финансирования геологическая и иная информация о недрах подлежит обязательной безвозмездной передаче недропользователем для хранения, систематизации и обобщения в уполномоченный орган по изучению и использованию недр в установленном порядке.

9. При прекращении действия контракта вся геологическая информация переходит в собственность государства. Недропользователь обязан безвозмездно передать в уполномоченный орган по изучению и использованию недр все документы и иные материальные носители геологической информации.

### **Раздел 6. Право государства на приобретение и реквизицию полезных ископаемых**

1. Государство имеет преимущественное перед другими лицами право на приобретение полезных ископаемых недропользователя по ценам, не превышающим цены, применяемые недропользователем при совершении сделок с соответствующими полезными ископаемыми, сложившиеся на дату совершения сделки, за вычетом транспортных расходов и затрат на реализацию.

2. В случае отсутствии информации о ценах полезных ископаемых, применяемых недропользователем при совершении сделок, применяются цены, не превышающие сложившиеся на мировых рынках цены на дату совершения сделки по приобретению государством полезных ископаемых.

3. В случае введения чрезвычайного или военного положения Правительство имеет право реквизиции части или всех полезных ископаемых, принадлежащих недропользователю. Реквизиция может осуществляться в размерах, необходимых для нужд государства, в течение всего срока действия чрезвычайного или военного положения. Реквизиция

12

полезных ископаемых может производиться у любого недропользователя независимо от формы собственности.

## Раздел 7. Общие права и обязанности Сторон

1. Недропользователь имеет право:

1) проводить разведку полиметаллов на контрактной территории на исключительной основе;

2) самостоятельно совершать действия по разведке в пределах предоставленной ему контрактной территории в соответствии с проектными документами и условиями, предусмотренными контрактом;

3) использовать по своему усмотрению результаты своей деятельности, в том числе минеральное сырье, если иное не предусмотрено контрактом либо законами государства;

4) сооружать на контрактной территории, а в случае необходимости, на иных земельных участках, предоставленных недропользователю в установленном порядке, объекты производственной и социальной сферы, необходимые для осуществления работ по разведке полиметаллов, а также на основании договоров пользоваться объектами и коммуникациями общего пользования как на контрактной территории, так и вне ее пределов;

5) инициировать переговоры о продлении срока действия контракта либо о внесении в него изменений и дополнений, по основаниям и в порядке установленным Законом;

6) привлекать подрядчиков для выполнения отдельных видов работ, связанных с проведением разведки полиметаллов;

7) передавать права или их часть другим лицам с соблюдением условий, установленных Законом;

8) прекратить операции, связанные с проведением разведки полиметаллов на условиях, определенных Законом или контрактом.

2. Недропользователь обязан:

1) приступить к разведке с даты регистрации контракта, если иной срок не предусмотрен в контракте;

2) проводить операции по разведке в соответствии с контрактом и законодательством государства, соблюдать требования, установленные законодательством государства к операциям по недропользованию;

3) выбирать наиболее эффективные методы и технологии разведки полиметаллов, основанные на положительной практике использования недр;

4) обеспечивать безопасность жизни, здоровья человека и окружающей среды при проведении операций по разведке;

5) использовать контрактную территорию только в целях, предусмотренных контрактом;

6) соблюдать условия Меморандума о взаимопонимании в отношении реализации Инициативы прозрачности деятельности добывающих отраслей в

Республике Казахстан (за исключением контрактов по подземным водам и общераспространенным полезным ископаемым);

7) соблюдать согласованные в порядке, установленном законодательством государства, положения проектных документов и технологических схем на проведение операций по разведке и (или) добыче, обеспечивающие безопасность жизни и здоровья персонала и населения, рациональное и комплексное использование недр и охрану окружающей среды;

8) не препятствовать другим лицам свободно передвигаться в пределах контрактной территории, пользоваться объектами и коммуникациями общего пользования, если это не связано с особыми условиями безопасности и такая деятельность не мешает проведению операций по разведке;

9) обязательно использовать оборудование, материалы и готовую продукцию, произведенные в государстве, при условии их соответствия требованиям конкурса и законодательства государства о техническом регулировании;

10) привлекать казахстанских производителей работ, услуг при проведении операций по разведке, включая использование воздушного, железнодорожного, водного и других видов транспорта, если эти услуги соответствуют стандартам, ценовым и качественным характеристикам однородных работ и услуг, оказываемых нерезидентами государства;

11) при проведении операций по разведке отдавать предпочтение казахстанским кадрам. При этом, привлечение казахстанских кадров в процентном отношении от общего количества привлекаемых к работам кадрам, включая персонал, занятый на подрядных и субподрядных работах должно составить 70 % по руководящему составу, 90 % по специалистам с высшим и средним профессиональным образованием, 90 % по квалифицированным рабочим, в том числе по годам:

год	руководящий состав	специалисты с ВО и СПО	рабочие
1 год	70%	90%	90%
2 год	70%	90%	90%

12) обеспечить равные условия оплаты труда для казахстанского персонала по отношению к привлеченному иностранному персоналу, включая персонал, занятый на подрядных и субподрядных работах;

13) осуществлять в период проведения разведки финансирование обучения, повышения квалификации и переподготовки работников, являющихся гражданами РК, задействованных при исполнении контракта, в размере 0,1 процента от общего объема инвестиций. В случае неполного исполнения обязательств по размеру расходов, направляемых на обучение, повышение квалификации и переподготовку работников, являющихся гражданами Республики Казахстан, задействованных при исполнении контракта, оставшаяся сумма средств используется на обучение граждан РК по перечню специальностей, согласованному с компетентным органом;

14) при привлечении подрядных организаций предусматривать в условиях конкурса требования по местному содержанию в товарах, работах, услугах в соответствии с законодательством о недропользовании;

15) размер местного содержания по контракту при проведении операций по разведке составляет 40 процентов по отношению к товарам, 90 процентов по отношению к работам, 90 процентов по отношению к услугам, в том числе по годам:

год	товары	работы	услуги
1 год	40%	90%	90%
2 год	40%	90%	90%

16) осуществлять приобретение товаров, работ и услуг при проведении операций по разведке в соответствии с порядком, утвержденным Правительством, за исключением недропользователей, приобретающих товары, работы и услуги в соответствии с законодательством Республики Казахстан о государственных закупках, юридических лиц, обладающих правом недропользования, пятьюдесятью и более процентами акций (долей участия) которых прямо или косвенно владеет национальный управляющий холдинг;

17) предоставлять компетентному органу информацию о реализации рабочей программы и иную информацию в соответствии с законодательством государства в области недропользования;

18) предоставлять необходимые документы, информацию и беспрепятственный доступ к местам работ должностным лицам контролирующих органов государства при выполнении ими служебных обязанностей и своевременно устранять выявленные ими нарушения;

19) своевременно и в полном объеме уплачивать налоги и другие обязательные платежи в бюджет;

20) своевременно и в полном объеме уплачивать таможенные платежи в соответствии с законодательством государства, действующим на день принятия таможенной декларации;

21) сохранять объекты историко-культурного наследия, расположенные на контрактной территории;

22) прогнозировать экологические последствия своей деятельности на стадии проектирования;

23) при проведении операций по недропользованию соблюдать требования законодательства государства в области промышленной безопасности;

24) предоставлять геологическую отчетность по результатам деятельности на контрактной территории в уполномоченный орган по изучению и использованию недр;

25) ежегодно не позднее 1 февраля планируемого для проведения закупок года либо не позднее шестидесяти календарных дней с даты регистрации контракта представлять в компетентный орган по утвержденным Правительством формам и порядку годовую программу закупок товаров, работ и услуг на предстоящий год;



26) при внесении изменений и (или) дополнений в годовую программу закупа товаров, работ и услуг в течение пяти рабочих дней предоставлять в компетентный орган по утвержденным Правительством формам и порядку информацию об этих изменениях и (или) дополнениях;

27) ежегодно не позднее 1 февраля либо не позднее шестидесяти календарных дней с даты регистрации контракта, представлять в компетентный орган по утвержденным Правительством формам и порядку среднесрочную и долгосрочную программы закупа товаров, работ и услуг на предстоящее периоды;

28) ежеквартально не позднее пятнадцатого числа месяца, следующего за отчетным периодом, представлять в компетентный орган по утвержденным Правительством формам и порядку отчеты о приобретенных товарах, работах и услугах и об исполнении обязательств по местному содержанию в кадрах;

29) ежеквартально не позднее пятнадцатого числа месяца, следующего за отчетным периодом, представлять в компетентный орган по утвержденным Правительством формам и порядку отчеты об исполнении обязательств по размеру расходов, направляемых на обучение, повышение квалификации и переподготовку работников, являющихся гражданами государства, задействованных при исполнении контракта, или обучение граждан государства по перечню специальностей, согласованному с компетентным органом;

30) ежегодно не позднее пятнадцатого числа месяца, следующего за отчетным периодом, представлять компетентному органу отчет об исполнении обязательств по местному содержанию в кадрах;

31) зарегистрироваться в реестре товаров, работ и услуг, используемых при проведении операций по недропользованию, и их производителей (за исключением недропользователей: приобретающих товары, работы и услуги в соответствии с законодательством государства о государственных закупках; юридических лиц, обладающих правом недропользования, пятьюдесятью и более процентами акций (долей участия) которых прямо или косвенно владеет национальный управляющий холдинг);

32) по запросу компетентного органа в установленные им сроки представлять сведения, информацию и документацию, касающиеся выполнения недропользователем контрактных обязательств;

33) вести делопроизводство, включая внутреннюю документацию, а также излагать сделки, совершаемые в письменной форме, на казахском и русском языках с приложением в необходимых случаях перевода на других языках;

34) восстанавливать участки земли и другие природные объекты, нарушенные вследствие проведения операций по недропользованию, до состояния, пригодного для дальнейшего использования, в соответствии с законодательством государства;

35) обеспечить организацию проведения мониторинга за состоянием недр и контроля за разработкой месторождения;

36) привести все свои производственные объекты и земельные участки при прекращении разведки в состояние, обеспечивающее безопасность

жизни и здоровья населения, охрану окружающей среды, а последствия своей деятельности ликвидировать в порядке, установленном законодательством государства;

37) реализовывать обязательства по развитию и использованию высоких технологий, сооружению и совместному использованию инфраструктурных и иных объектов в соответствии с положениями проектных документов и контракта, на условиях не худших, чем предложенные в конкурсном предложении или достигнуты по итогам прямых переговоров;

38) производить отчисления на социально-экономическое развитие региона и развитие его инфраструктуры в размере 0,1% ежегодно от годовых затрат на проводимые работы, не менее заявленного в конкурсном предложении или указанного в протоколе прямых переговоров в бюджет местного исполнительного органа области, города республиканского значения, столицы;

39) осуществлять ежегодное финансирование научно-исследовательских и (или) опытно-конструкторских работ, оказываемых казахстанскими производителями товаров, работ и услуг, не менее одного процента от совокупного годового дохода от контрактной деятельности.

Исполнением обязательства по финансированию научно-исследовательских, научно-технических и (или) опытно-конструкторских работ являются фактически понесенные расходы недропользователя на указанные работы, связанные с деятельностью в рамках контракта на недропользование, а также с деятельностью, не связанной с контрактом на недропользование, направленной на получение продукции (переделов) с высокой добавленной стоимостью, исследования в области экологии, охраны труда, обеспечения безопасного ведения работ, энергосбережения в рамках производственной деятельности (технологического цикла), и расходы на финансирование научных исследований, осуществляемых субъектами научной и (или) научно-технической деятельности в соответствии с Законом Республики Казахстан от 18 февраля 2011 года «О науке», а также элементов индустриально-инновационной инфраструктуры в соответствии с Законом Республики Казахстан от 9 января 2012 года «О государственной поддержке индустриально-инновационной деятельности».

39-1) ежеквартально не позднее пятнадцатого числа месяца, следующего за отчетным периодом, представлять в компетентный орган по утвержденным Правительством Республики Казахстан формам и порядку отчеты об исполнении обязательств по финансированию научно-исследовательских, научно-технических и (или) опытно-конструкторских работ;

40) осуществлять передачу права недропользования (его части) и (или) объектов, связанных с правом недропользования с разрешения компетентного органа, в установленном Законом порядке, за исключением случаев, когда такое разрешение не требуется;

41) уведомлять компетентный орган о совершенных сделках по отчуждению права недропользования аффилированным и иным лицам, а

также доли участия в уставном капитале недропользователя или пакета акций в пятидневный срок со дня совершения сделки;

42) представлять отчетность, подтвержденную аудиторским отчетом, в соответствии с требованиями Инициативы прозрачности деятельности добывающих отраслей в порядке, утвержденном Правительством;

43) передавать информацию о содержании операций по разведке третьим лицам только с общего согласия Сторон, за исключением информации, касающейся исполнения контрактных обязательств в части местного содержания, о планировании и проведении недропользователем закупок товаров, работ и услуг, а также затратах на обучение казахстанских специалистов и расходах на социально-экономическое развитие региона и развитие его инфраструктуры;

44) в случае обнаружения месторождения известить об этом компетентный орган или местный исполнительный орган области, города республиканского значения, столицы в течение тридцати рабочих дней;

45) в случае обнаружения месторождения разработать проект оценочных работ в срок, установленный компетентным органом или местным исполнительным органом области, города республиканского значения, столицы по заключению уполномоченного органа по изучению и использованию недр;

46) немедленно оповещать государственные органы в случае, если недропользователю станет известно о каком-либо явлении или обстоятельстве, которое может оказать неблагоприятное воздействие на окружающую среду и которое возникло на контрактной территории либо на других участках, в пределах которых ведутся работы, предусмотренные настоящим контрактом;

47) в случаях заключения контракта на участок недр, по которому ранее контракт был прекращен возместить ранее произведенные бывшим недропользователем и доверительным управляющим затраты, включая стоимость переданного согласно пункту 2 раздела 5 настоящего контракта имущества;

48) принять на баланс все ранее пробуренные скважины, находящиеся на контрактной территории, проводить по ним мониторинг;

49) недропользователь несет иные обязанности, предусмотренные настоящим контрактом и законодательством государства.

3. Компетентный орган (местный исполнительный орган области, города республиканского значения, столицы) имеет следующие права:

1) представлять государство на переговорах с недропользователем по условиям контракта и в процессе его исполнения;

2) осуществлять мониторинг и контроль за исполнением недропользователем условий контракта;

3) осуществлять государственный контроль за выполнением требований безопасности, установленных техническими регламентами и иным законодательством государства;

4) требовать от недропользователя регулярной отчетности по выполнению условий контракта. Запрашивать у недропользователя иную информацию, касающуюся условий контракта и требований законодательства государства о недрах и недропользовании;

5) требовать от недропользователя информацию о реализации рабочей программы;

6) требовать от недропользователя годовую, среднесрочную и долгосрочную программы закупа товаров, работ и услуг;

7) требовать от недропользователя исполнения контрактных обязательств;

8) доступ к любым работам на контрактной территории;

9) в одностороннем порядке досрочно прекратить действие контракту в случаях, предусмотренных Законом.

4. Компетентный орган (местный исполнительный орган области, города республиканского значения, столицы) обязан:

1) обеспечивать исполнение и прекращение действия контракта;

2) при осуществлении контроля за исполнением условий контракта не нарушать права недропользователя самостоятельно совершать действия по недропользованию в пределах предоставленной ему контрактной территории в соответствии с условиями, зафиксированными в проектных документах и контракте;

3) нести иные обязанности в соответствии с контрактом.

### **Раздел 8. Период разведки**

1. Период разведки состоит из двух последовательных лет и может быть продлен в случае обнаружения месторождения на период, необходимый для его оценки.

2. Недропользователь должен начать разведку не позднее 120 дней после даты вступления контракта в силу.

Недропользователь предварительно за 30 дней информирует компетентный орган о конкретной дате начала разведки.

3. Недропользователь осуществляет ежегодное проведение операций по разведке в соответствии с контрактом, утвержденными проектными документами, рабочей программой, предусматривающей виды работ, их объемы и затраты.

4. По мере проведения разведки недропользователь обязуется согласно условиям контракта и рабочей программе возвращать контрактную территорию, за исключением территории, на которой сделано коммерческое обнаружение.

5. Недропользователь определяет возвращаемые участки недр и сообщает об этом компетентному органу не позднее, чем за 60 дней до окончания периода разведки.

6. Возвращаемые участки должны соответствовать всем требованиям законодательства государства, касающимся защиты окружающей среды. Недропользователь восстанавливает за свой счет возвращаемые территории и

другие природные объекты, нарушенные вследствие проведения разведки, до состояния, пригодного для использования по прямому назначению.

## **Раздел 9. Коммерческое обнаружение**

1. В случае обнаружения месторождения недропользователь обязан известить об этом компетентный орган в течение тридцати рабочих дней.

2. Компетентный орган в течение одного месяца с момента получения извещения выдает разрешение на переход к этапу оценочных работ. При переходе к этапу оценочных работ в обязательном порядке вносится изменение в рабочую программу контракта.

3. Подтверждение обнаружения и определение сроков его оценки устанавливается компетентным органом по заключению уполномоченного органа по изучению и использованию недр. Коммерческое обнаружение объявляется недропользователем.

4. Недропользователь при переходе к этапу оценочных работ разрабатывает проект оценочных работ в соответствии с Законом. Оценочные работы могут включать проект опытно-промышленной добычи по твердым полезным ископаемым.

5. В случае необходимости изменений и (или) дополнений в условия и объемы работ, определенные утвержденными проектами, составляются проекты изменений и (или) дополнений к утвержденным проектам.

6. Запрещается проведение работ по оценке месторождений без утвержденного в установленном порядке проекта оценочных работ, а также в нарушение требований проекта оценочных работ. Запрещается проведение опытно-промышленной добычи (или пробной эксплуатации) без утвержденного в установленном порядке проекта опытно-промышленной добычи (пробной эксплуатации), а также нарушение требований такого проекта.

## **Раздел 10. Измерение полезного ископаемого**

1. Измерение применяется в тех случаях, когда в соответствии с контрактом на разведку недропользователь имеет право на опытно-промышленную добычу или пробную эксплуатацию обнаружения с извлечением полезных ископаемых.

2. Измерение и взвешивание полиметаллических руд добытого на контрактной территории, производится недропользователем в соответствии с методами и практикой, применимыми в государстве.

3. Испытание оборудования и приборов, используемых для взвешивания и измерения полиметаллических руд осуществляется в соответствии с законодательством государства в области метрологии и стандартизации.

4. Если при испытании или осмотре окажется, что оборудование или приборы имеют дефекты, то при невозможности установления срока

16

неисправности, срок дефекта определяется как половина времени от предыдущего замера до дня установления дефекта.

## **Раздел 11. Выполнение подрядных работ**

1. Недропользователь имеет право привлекать подрядчиков для выполнения отдельных видов работ, связанных с проведением операций по разведке, в соответствии с годовой программой закупа товаров, работ и услуг и утвержденным бюджетом.

2. Если иное не установлено законодательными актами государства, привлечение недропользователем подрядчиков осуществляется в соответствии с порядком приобретения товаров, работ и услуг при проведении операций по недропользованию, утвержденным Правительством, за исключением недропользователей, осуществляющих операции по добыче общераспространенных полезных ископаемых, приобретающих товары, работы и услуги в соответствии с законодательством государства о государственных закупках, юридических лиц, обладающих правом недропользования, пятьюдесятью и более процентами акций (долей участия) которых прямо или косвенно владеет национальный управляющий холдинг).

3. За невыполнение подрядчиками своих обязательств по договорам подряда с недропользователем ответственность перед компетентным органом несет недропользователь.

4. При проведении операций по недропользованию недропользователь, а также его подрядчики обязаны приобретать товары, работы и услуги в соответствии с законодательством государства.

5. Недропользователи и их подрядчики обязаны осуществлять процедуры, связанные с приобретением товаров, работ и услуг на территории государства.

## **Раздел 12. Финансирование**

1. Недропользователь принимает на себя обязательство по финансированию своей деятельности по контракту в соответствии с проектными документами и рабочей программой.

2. Финансирование деятельности по контракту может осуществляться как за счет собственных средств, так и за счет привлеченных.

3. Все виды расчетов в соответствии с контрактом производятся в порядке, определенном законодательством государства.

4. Недропользователь и его подрядчики осуществляют валютные операции в соответствии с законодательством государства о валютном регулировании.

## **Раздел 13. Налогообложение**

1. Исчисление налоговых обязательств по налогам и другим обязательным платежам в бюджет по деятельности, осуществляемой в

рамках контракта, производится в соответствии с налоговым законодательством, действующим на момент возникновения обязательств по их уплате. Исполнение налоговых обязательств по деятельности, осуществляемой в рамках контракта, не освобождает недропользователя от исполнения налогового обязательства по осуществлению деятельности в государстве, выходящей за рамки контракта, в соответствии с налоговым законодательством государства, действующим на дату возникновения налогового обязательства.

2. На момент заключения контракта недропользователь оплатил пятьдесят процентов от установленной суммы подписного бонуса, согласно банковскому поручению за № 118805 от «30» марта 2009 года.

3. Оставшиеся пятьдесят процентов от установленной суммы подписного бонуса в тенге в размере, эквивалентном 225 000 долларов США по курсу Национального банка РК на дату совершения оплаты, недропользователь уплачивает не позднее тридцати календарных дней с даты вступления контракта в силу.

4. Размер подписного бонуса не может быть меньше размера заявленного в конкурсном предложении (заявке на прямые переговоры).

5. Периодичность и порядок платежа по подписному бонусу осуществляется в соответствии с налоговым законодательством государства.

6. Недропользователь уплачивает платеж по возмещению исторических затрат, в соответствии с соглашением о конфиденциальности с уполномоченным органом по изучению и использованию недр № 1929 от 26.06. 2009 в размере 11 363 400 (одиннадцать миллионов триста шестьдесят три тысячи четыреста) долларов США, в порядке и сроки, установленные налоговым законодательством. Данный платеж оплачивается в тенге, по курсу установленным Национальным Банком на день оплаты.

На момент заключения контракта недропользователь оплатил часть исторических затрат, в виде Права пользования геологической информацией в сумме 27 267 855 (двадцать семь миллионов двести шестьдесят семь тысяч восемьсот пятьдесят пять) тенге (227 268 долларов США) (Платежное поручение № 110249 от 08.10.2008 г.).

7. Контроль за своевременностью и полнотой уплаты подписного бонуса осуществляется в соответствии с налоговым законодательством.

#### **Раздел 14. Бухгалтерский учет**

1. Для ведения бухгалтерского учета и составления финансовой отчетности в соответствии с требованиями законодательства государства о бухгалтерском учете и финансовой отчетности, международными или национальными стандартами и типовым планом счетов бухгалтерского учета, исходя из их потребностей и особенностей деятельности недропользователь обязан принять учетную политику.

2. Недропользователь для обеспечения соблюдения законодательства государства о бухгалтерском учете и финансовой отчетности, учетной политики, эффективного проведения операций, включая меры по сохранности активов, предотвращению и выявлению случаев хищения и ошибок при ведении бухгалтерского учета и составлении финансовой отчетности, вправе организовывать внутренний контроль.

## Раздел 15. Страхование

1. Недропользователь обязан при проведении операций по разведке осуществлять обязательное страхование в соответствии с законами государства.

2. Недропользователь, являющийся владельцем объектов, деятельность которых связана с опасностью причинения вреда третьим лицам, обязан заключить договор обязательного страхования гражданско-правовой ответственности владельцев объектов, деятельность которых связана с опасностью причинения вреда третьим лицам соответственно в качестве владельца.

3. В целях обеспечения защиты имущественных интересов работников, жизни и здоровью которых может быть причинен вред при исполнении ими трудовых (служебных) обязанностей, недропользователь обязан заключить договор обязательного страхования работника от несчастных случаев при исполнении им трудовых (служебных) обязанностей в объеме, предусмотренном законодательством Республики Казахстан.

4. В целях возмещения вреда, причиненного жизни, здоровью, имуществу третьих лиц и (или) окружающей среде в результате ее аварийного загрязнения, недропользователь обязан заключить договор обязательного экологического страхования как субъект, осуществляющий экологически опасные виды хозяйственной и иной деятельности, предусмотренные в перечне, определяемом Правительством.

В случае, если недропользователь, ответственность которого согласно законам Республики Казахстан подлежит обязательному экологическому страхованию, застраховал гражданско-правовую ответственность как владелец объекта, деятельность которого связана с опасностью причинения вреда третьим лицам, то договор обязательного экологического страхования заключается только в части страхования гражданско-правовой ответственности за причинение вреда окружающей среде.

5. Недропользователь осуществляет иные виды обязательного страхования, предусмотренные законодательством государства.

6. Заключение недропользователем договоров добровольного страхования не освобождает от обязанности по заключению договоров обязательного страхования.

7. В случае, если принимаемый страховой организацией риск по договорам страхования, заключаемых недропользователем в соответствии с настоящим разделом, подлежит перестрахованию в соответствии с



3

требованиями законодательства Республики Казахстан о страховании и страховой деятельности, страховая организация должна обеспечить такое перестрахование в следующих страховых (перестраховочных) организациях:

имеющих международный рейтинг финансового обеспечения по международной шкале, подтвержденный одним из рейтинговых агентств:

Standard & Poors - не ниже А-

или FITCH - не ниже А-

или Moody's Investors Service - не ниже А3

или, только в отношении недропользователей, акциями (долями участия) которых прямо или косвенно владеет национальная компания по недропользованию,

являющихся страховыми (перестраховочными) организациями, 100 (сто) процентами акциями (долями участия) которых прямо или косвенно владеет национальная компания по недропользованию.

8. В течение 120 дней после даты вступления контракта в силу недропользователь разрабатывает и предоставляет на согласование компетентному органу программу страхования рисков, страхование которых предусмотрено в соответствии с настоящим разделом, связанных с проведением операций по разведке.

## **Раздел 16. Консервация, ликвидация и ликвидационный фонд**

1. При прекращении операций по разведке недропользователь осуществляет ликвидацию или консервацию объектов недропользования, на которых проводились работы по разведке, за исключением технологических единиц объекта недропользования (блоки, панели, выработки), которые будут использованы при проведении дальнейших операций по недропользованию, в соответствии с проектными документами и рабочей программой.

2. При прекращении операций по разведке недропользователь незамедлительно приступает к выполнению работ по ликвидации или консервации объекта недропользования. В случае необходимости принятия экстренного решения о прекращении операций по недропользованию, недропользователь проводит комплекс мероприятий, обеспечивающих сохранение производственных объектов до начала их ликвидации или консервации.

3. При осуществлении ликвидации или консервации недропользователь должен руководствоваться проектом ликвидации или консервации, разработанным проектной организацией, имеющей соответствующую лицензию на выполнение работ и оказание услуг в области охраны окружающей среды, а также прошедшим согласование с уполномоченными органами в области охраны окружающей среды по изучению и использованию недр, в области промышленной безопасности, санитарно-эпидемиологической службы, по управлению земельными ресурсами и утвержденным недропользователем. Финансирование проведения работ по

25

проектированию и реализации проекта ликвидации или консервации осуществляется недропользователем, в соответствии с правилами ликвидации и консервации объектов недропользования, утверждаемыми Правительством.

4. Завершение работ по ликвидации или консервации объектов недропользования оформляется подписанием акта приемки работ по ликвидации и консервации объекта недропользования комиссией, создаваемой компетентным органом из представителей уполномоченных органов в области охраны окружающей среды, изучения и использования недр, промышленной безопасности, санитарно-эпидемиологической службы, по управлению земельными ресурсами и местных исполнительных органов области (города республиканского значения, столицы).

5. После получения акта приемки работ по ликвидации или консервации объекта недропользования, утвержденного уполномоченным органом в области охраны окружающей среды, пополненная на момент завершения работ геологическая, маркшейдерская и иная документация сдается в установленном порядке на хранение в уполномоченный орган по изучению и использованию недр.

6. Финансирование работ, связанных с ликвидацией или консервацией объекта, осуществляется за счет средств ликвидационного фонда. При этом использование ликвидационного фонда осуществляется недропользователем с разрешения компетентного органа, согласованного с уполномоченным органом по изучению и использованию недр.

7. Недропользователь создает ликвидационный фонд для устранения последствий операций по недропользованию в Республике Казахстан.

8. Отчисления в ликвидационный фонд в период разведки производятся недропользователем ежегодно в размере не менее 1% от ежегодных затрат на разведку на специальный депозитный счет в любом банке на территории государства.

9. Если фактические затраты на ликвидацию превысят размер ликвидационного фонда, то недропользователь осуществляет дополнительное финансирование ликвидации.

10. Если фактические затраты на ликвидацию окажутся меньше размера ликвидационного фонда, то излишки денежных средств передаются недропользователю и подлежат включению в налогооблагаемый доход.

11. Проект ликвидации или консервации предусматривает ликвидацию или консервацию объектов недропользования, использованных в процессе деятельности недропользователя на контрактной территории.

12. В случае передачи права недропользования ликвидационный фонд передается новому недропользователю.

13. В случае прекращения действия контракта в одностороннем порядке компетентным органом, ликвидационный фонд передается доверительному управляющему, определяемому в соответствии с пунктом 10 статьи 72 Закона.

## Раздел 17. Охрана недр и окружающей среды

1. При осуществлении своей деятельности недропользователь обязан соблюдать следующие общие экологические требования:

1) использовать недра в соответствии с требованиями экологического законодательства государства;

2) сохранять земную поверхность за счет применения специальных методов разработки месторождений;

3) предотвращать техногенное опустынивание земель;

4) применять предупредительные меры от проявлений опасных техногенных процессов при проведении операций по недропользованию;

5) осуществлять охрану недр от обводнения, пожаров и других стихийных факторов, могущих осложнить эксплуатацию и разработку месторождений;

6) предотвращать загрязнение недр;

7) соблюдать установленный порядок приостановления, прекращения разведки, консервации и ликвидации объектов, связанных с проведением операций по недропользованию;

8) обеспечивать экологические и санитарно-эпидемиологические требования при складировании и размещении отходов;

9) сокращать территории нарушаемых и отчуждаемых земель путем опережающего до начала работ строительства автомобильных дорог по рациональной схеме, а также использования других методов;

10) предотвращать ветровую эрозию почвы, отвалов вскрышных пород и отходов производства, их окисления и самовозгорания;

11) производить изоляцию поглощающих и пресноводных горизонтов для исключения их загрязнения;

12) предотвращать истощение и загрязнения подземных вод, в том числе применение нетоксичных реагентов при приготовлении промывочных жидкостей;

13) проводить очистку и повторное использование буровых растворов;

14) осуществлять ликвидацию остатков буровых и горюче-смазочных материалов экологически безопасным способом;

15) применять нетоксичные реагенты при приготовлении промывочных жидкостей;

2. Запрещается сброс в недра сточных вод, не очищенных до нормативных показателей, при этом сбросом сточных вод не является обратная закачка вод, добытых попутно с полезным ископаемым, а также закачка в недра технологических растворов для добычи полезных ископаемых, предусмотренных проектами и технологическими регламентами, получившими положительное заключение государственной экологической экспертизы и других экспертиз, предусмотренных законодательством государства.

3. Недропользователь обязан:

1) выбирать наиболее эффективные методы и технологии проведения работ, основанные на стандартах, принятых в международной практике;

2) соблюдать технологические схемы и проекты на проведение работ, обеспечивающие рациональное использование недр, безопасность работников, населения и окружающей среды.

4. Обязательным условием осуществления недропользователем деятельности по контракту является обеспечение предотвращения загрязнения недр и снижения вредного влияния операций по недропользованию на окружающую среду. В области рационального и комплексного использования недр и их охраны необходимо:

1) обеспечение рационального и комплексного использования ресурсов недр;

2) обеспечение полноты извлечения из недр полезных ископаемых при опытно-промышленной добыче или пробной эксплуатации, не допуская выборочную отработку богатых участков;

3) достоверный учет извлекаемых и погашенных в недрах запасов основных и совместно с ними залегающих полезных ископаемых и попутных компонентов, в том числе продуктов первичной переработки минерального сырья и отходов производства при разработке месторождений;

4) исключение корректировки запасов полезных ископаемых, числящихся на государственном балансе, по данным первичной переработки;

5) предотвращение накопления промышленных и бытовых отходов на площадях водосбора и в местах залегания подземных вод, используемых для питьевого или промышленного водоснабжения;

6) охрана недр от обводнения, пожаров и других стихийных факторов, снижающих их качество или осложняющих эксплуатацию и разработку месторождений;

7) предотвращение загрязнения недр при проведении операций по разведке, особенно при подземном хранении нефти, газа или иных веществ и материалов, захоронении вредных веществ и отходов, сбросе сточных вод;

8) соблюдение установленного порядка приостановления, прекращения операций по недропользованию, консервации и ликвидации объектов разработки месторождений;

9) обеспечение экологических требований при складировании и размещении промышленных и бытовых отходов в целях предотвращения их накопления на площадях водосбора и в местах залегания подземных вод.

5. Опытно-промышленная добыча полезных ископаемых (пробная эксплуатация) является экологически опасным видом хозяйственной деятельности и должна осуществляться недропользователем при соблюдении следующих требований:

1) конструкции скважин и горных выработок в части надежности, технологичности и экологической безопасности должны обеспечивать условия охраны недр и окружающей среды;

2) при бурении и других работах с применением установок с дизель-генераторным и дизельным приводом выпуск неочищенных выхлопных газов в атмосферу с таких установок должен соответствовать их техническим характеристикам и экологическим требованиям;

3) при строительстве сооружений по разведке на плодородных землях и землях сельскохозяйственного назначения в процессе проведения подготовительных работ к монтажу оборудования снимается и отдельно хранится плодородный слой для последующей рекультивации территории;

4) для исключения миграции токсичных веществ в природные объекты должна предусматриваться инженерная система организованного сбора и хранения отходов недропользования с гидроизоляцией технологических площадок;

5) в случаях строительства скважин на особо охраняемых природных территориях необходимо применять только безамбарную технологию;

6) должны проводиться работы по утилизации шламов и нейтрализации отработанного бурового раствора, буровых, карьерных и шахтных сточных вод для повторного использования в процессе бурения, возврата в окружающую среду в соответствии с установленными требованиями;

7) при применении буровых растворов на углеводородной основе (известково-битумных, инвертно-эмульсионных и других) должны быть приняты меры по предупреждению загазованности воздушной среды;

8) захоронение пиррофорных отложений, шлама и керна в целях исключения возможности загорания или отравления людей должно производиться согласно проекту и по согласованию с уполномоченными органами в области охраны окружающей среды, пожарной безопасности, государственным органом санитарно-эпидемиологической службы и местными исполнительными органами области (города республиканского значения, столицы);

9) ввод в эксплуатацию сооружений по недропользованию производится при условии выполнения в полном объеме всех экологических требований, предусмотренных проектными документами;

10) после окончания операций по недропользованию и демонтажа оборудования проводятся работы по восстановлению (рекультивации) земельного участка в соответствии с проектными решениями;

11) буровые скважины, в том числе самоизливающиеся, а также скважины, не пригодные к эксплуатации или использование которых прекращено, подлежат оборудованию недропользователем регулирующими устройствами, консервации или ликвидации в порядке, установленном законодательством государства;

12) недропользователи, деятельность которых оказывает или может оказывать вредное воздействие на состояние подземных водных объектов, обязаны принимать меры, предотвращающие загрязнение и истощение водных объектов;

13) на водосборных площадях подземных водных объектов, которые используются или могут быть использованы для питьевого и хозяйственно-бытового водоснабжения, не допускается размещение захоронений отходов, кладбищ, скотомогильников и других объектов, влияющих на состояние подземных вод;

14) бурение поглощающих скважин допускается при наличии положительных заключений уполномоченных государственных органов в области охраны окружающей среды, использования и охраны водного фонда, по изучению и использованию недр, государственного органа санитарно-эпидемиологической службы, выдаваемых после проведения специальных обследований в районе бурения этих скважин;

15) сброс промышленных, лечебных минеральных вод после использования должен производиться в соответствии с водным законодательством государства;

16) консервация и ликвидация скважин в пределах контрактной территории осуществляются в соответствии с законодательством государства о недрах и недропользовании;

17) в районе, где производится закачка отработанных вод в поглощающие скважины, силами водопользователя должны быть организованы систематические лабораторные наблюдения за качеством воды в ближайших скважинах, родниках, колодцах по плану, согласованному с уполномоченными государственными органами в области охраны окружающей среды, использования и охраны водного фонда, по изучению и использованию недр и государственным органом в области санитарно-эпидемиологического благополучия населения.

6. При проведении опытно-промышленной добычи (пробной эксплуатации), недропользователь обязан:

1) соблюдать нормативы предельно допустимых вредных воздействий на подземные водные объекты, установленные уполномоченным государственным органом в области использования и охраны водного фонда по согласованию с уполномоченными государственными органами в области охраны окружающей среды, по изучению и использованию недр, промышленной безопасности, государственным органом в области санитарно-эпидемиологического благополучия населения;

2) обеспечивать определение химического состава сбрасываемых вод в собственных или иных лабораториях, аккредитованных в порядке, установленном законодательством государства о техническом регулировании;

3) передавать уполномоченным государственным органам в области охраны окружающей среды, использования и охраны водного фонда и органам санитарно-эпидемиологической службы экстренную информацию об аварийных сбросах загрязняющих веществ, а также о нарушениях установленного режима забора подземных вод и объекта сброса (закачки) в них вод.

7. Недропользователю запрещается:

1) нарушение растительного и почвенного покровов за пределами участков, отведенных под строительство;

2) сброс отходов недропользования в поверхностные водные объекты и недра;

3) орошение земель сточными водами, если это влияет или может повлиять на состояние подземных водных объектов;

4) допуск растворов и материалов в пласты, содержащие хозяйственно-питьевые воды;

5) бурение поглощающих скважин для сброса промышленных, лечебных минеральных и теплоэнергетических сточных вод в случаях, когда эти скважины могут являться источником загрязнения водоносного горизонта, пригодного или используемого для хозяйственно-питьевого водоснабжения или в лечебных целях;

6) устройство поглощающих скважин и колодцев в зонах санитарной охраны источников водоснабжения;

7) сброс в поглощающие скважины и колодцы отработанных вод, содержащих радиоактивные вещества.

8. Недропользователь должен вести мониторинг недр и окружающей среды с целью изучения воздействия на них результатов своей деятельности по настоящему контракту и принятия мер по своевременному устранению негативного воздействия.

## **Раздел 18. Безопасность населения и персонала**

1. При проведении недропользователем разведки полиметаллических руд в соответствии с контрактом должно быть обеспечено выполнение правил и норм по безопасному ведению работ, предусмотренных законодательством государства, а также проведение мероприятий по предупреждению и ликвидации аварий и профессиональных заболеваний работников.

2. Запрещается проведение разведки полиметаллических руд, если они представляет опасность для жизни и здоровья людей.

3. Основными требованиями по обеспечению безопасного проведения разведки являются:

1) допуск к работам лиц, имеющих специальную подготовку и квалификацию, а к руководству горными работами - лиц, имеющих соответствующее специальное образование, прошедших обязательные медицинские осмотры в соответствии с законодательством государства в области здравоохранения;

2) обеспечение лиц, занятых на горных и буровых работах, специальной одеждой, средствами индивидуальной и коллективной защиты;

3) применение машин, оборудования и материалов, соответствующих требованиям безопасности и санитарными правилами и гигиеническими нормативами;

4) учет, надлежащее хранение и расходование взрывчатых веществ и средств взрывания, а также правильное и безопасное их использование;

5) проведение комплекса геологических, маркшейдерских и иных наблюдений, необходимых и достаточных для обеспечения технологического цикла работ и прогнозирования опасных ситуаций, своевременное определение и нанесение на планы горных работ опасных зон;

6) систематический контроль за состоянием рудничной атмосферы, содержанием в ней кислорода, вредных и взрывоопасных газов и пыли;

7) своевременное пополнение технической документации и планов ликвидации аварий данными, уточняющими границы зон безопасного ведения работ;

8) осуществление специальных мероприятий по прогнозированию и предупреждению внезапных выбросов газов, прорывов воды, полезных ископаемых и пород, а также горных ударов.

4. Должностные лица недропользователя при возникновении непосредственной угрозы жизни и здоровью работников обязаны немедленно приостановить работы и обеспечить транспортировку людей в безопасное место.

5. При возникновении непосредственной угрозы жизни и здоровью населения в зоне влияния разведки руководители соответствующих организаций обязаны незамедлительно информировать об этом местные исполнительные органы.

6. При возникновении угрозы жизни и здоровью населения в зоне влияния разведки недропользователь обязан приостановить работы и не вправе возобновлять без создания безопасных для здоровья и жизни населения условий и предотвращения возникшей угрозы. При невозможности принятия иных мер для предотвращения угрозы недропользователь вправе возобновить операции по недропользованию только после переселения населения из опасных зон влияния операций по недропользованию.

7. Недропользователь возмещает вред, причиненный им здоровью гражданина, связанному с исполнением им договорных обязательств перед недропользователем и трудовых обязанностей, в соответствии с законодательством государства.

8. Недропользователь, осуществляющий операции по разведке, обязан предпринимать все необходимые меры по предотвращению аварий и иных опасных ситуаций, создающих угрозу жизни и здоровью людей и окружающей среде, а также угрозу уничтожения собственности в процессе проведения операций по недропользованию, руководствуясь положительной практикой ведения работ по разведке.

9. Недропользователь обязан разрабатывать программы мероприятий по предотвращению аварий и иных опасных ситуаций при проведении операций по разведке и утверждать их в составе проектных документов.

10. Оборудование и иное имущество, используемые недропользователем при проведении операций по разведке, должны соответствовать требованиям безопасности, установленным техническими регламентами.

11. Комплекс мер безопасности при проведении операций по разведке должен быть предусмотрен в соответствующих проектных документах, утвержденным в установленном порядке.



## Раздел 19. Ответственность недропользователя за нарушение условий контракта

1. Недропользователь несет ответственность в виде уплаты неустойки (штрафа, пени) за неисполнение, ненадлежащее исполнение принятых им следующих обязательств:

1) за невыполнение обязательств по местному содержанию в товарах, работах и услугах в размере 30% от суммы неисполненных за отчетный период обязательств;

2) за невыполнение обязательств по местному содержанию в кадрах в размере 2000 месячных расчетных показателей (МРП);

3) за невыполнение иных финансовых обязательств (за исключением налоговых обязательств), в размере 30% от суммы неисполненного за отчетный период обязательства;

4) за невыполнение обязательств по оплате таможенных платежей в размере, установленном таможенным законодательством государства и таможенного союза.

При этом если фактические расходы недропользователя вследствие изменения цен, действующих на рынке, а также по другим обстоятельствам, не зависящим от воли недропользователя, оказались меньше тех, которые учитывались при заключении контракта, утверждении рабочей программы и проектных документов, но при этом физический объем обязательств недропользователя, предусмотренный контрактом, рабочей программой и проектными документами, исполнен в полном объеме, такое уменьшение фактических расходов недропользователя не является нарушением условий контракта и основанием для начисления неустойки или штрафа.

2. Расходы по приобретению товаров, работ и услуг, используемых при проведении операций по недропользованию, по результатам конкурса, состоявшегося вне территории государства, или приобретенных в нарушение установленного Правительством порядка приобретения товаров, работ и услуг при проведении операций по недропользованию, исключаются из расходов, учитываемых компетентным органом в качестве исполнения недропользователем контрактных обязательств.

3. Нарушение недропользователем законодательства государства в области использования и охраны недр влечет ответственность в соответствии с законами государства.

4. Лица, причинившие вред вследствие нарушения требований законодательства государства о недрах и недропользовании, обязаны возместить причиненный вред, если только не докажут, что вред возник вследствие непреодолимой силы или умысла потерпевшего, в размерах и порядке, установленных законодательством государства.

5. Размер ущерба, причиненного вследствие нарушения требований в области рационального использования недр, определяется уполномоченным

32

органом по изучению и использованию недр совместно с недропользователем в порядке, установленном Правительством.

6. Размер ущерба, причиненного вследствие нарушения требований в области охраны недр, определяется уполномоченным органом в области охраны окружающей среды в соответствии с экологическим законодательством государства.

7. Недропользователь, осуществляющий операции по разведке в пределах предохранительной зоны, несет ответственность за ущерб и убытки, нанесенные окружающей среде, физическим или юридическим лицам в случае загрязнения моря с его контрактной территории вне зависимости от вины недропользователя.

8. Сделки, связанные с использованием недрами, заключенные с нарушением требований законодательства государства, являются недействительными с момента их совершения. Последствия недействительности сделки определяются Гражданским кодексом государства.

Лица, виновные в совершении указанных сделок, несут административную или уголовную ответственность в соответствии с законами государства.

## **Раздел 20. Непреодолимая сила**

1. Ни одна из Сторон не будет нести ответственности за неисполнение или ненадлежащее исполнение каких-либо обязательств по контракту, если такое неисполнение или ненадлежащее исполнение вызваны обстоятельствами непреодолимой силы.

2. К обстоятельствам непреодолимой силы относятся чрезвычайные и непредотвратимые при данных условиях обстоятельства, как например: военные конфликты, природные катастрофы, стихийные бедствия (пожары и т.п.). Приведенный перечень не является исчерпывающим.

3. В случае возникновения обстоятельств непреодолимой силы Сторона, пострадавшая от них, незамедлительно уведомляет об этом другую Сторону путем вручения либо отправки по почте письменного уведомления, уточняющего дату начала и описание обстоятельств непреодолимой силы.

4. При возникновении обстоятельств непреодолимой силы Стороны незамедлительно проводят совещание для поиска решения выхода из сложившейся ситуации и используют все средства для сведения к минимуму последствий таких обстоятельств.

5. При полной или частичной приостановке работ по контракту, вызванной обстоятельствами непреодолимой силы, период проведения этих работ продлевается на срок действия обстоятельств непреодолимой силы и работы возобновляются с момента прекращения обстоятельств непреодолимой силы.

## Раздел 21. Конфиденциальность

1. Информация, полученная или приобретенная какой-либо Стороной в процессе выполнения контракта, является конфиденциальной. Стороны могут использовать конфиденциальную информацию для составления необходимых отчетов, предусмотренных законодательством государства.

2. Стороны не имеют права передавать конфиденциальную информацию третьим лицам без согласия другой Стороны, за исключением случаев:

если такая информация используется в ходе ведения судебного разбирательства;

когда информация предоставляется третьим лицам, оказывающим услуги недропользователю, при условии, что такое третье лицо берет на себя обязательство рассматривать такую информацию как конфиденциальную и использовать ее только в установленных Сторонами целях и на определенный Сторонами срок;

когда информация предоставляется банку или другой финансовой организации, у которой недропользователь, получает финансовые средства, при условии, что такой банк или другая финансовая организация берет на себя обязательство рассматривать такую информацию как конфиденциальную и использовать ее только в указанных целях;

когда информация предоставляется должностным лицам контролирующих органов Республики Казахстан при выполнении ими служебных обязанностей.

3. Стороны, в соответствии с законодательством государства, определяют сроки соблюдения конфиденциальности по всем документам, информации и отчетам, содержащим геологическую информацию, и относящимся к проведению разведки полиметаллических руд на контрактной территории.

4. Информация, касающаяся исполнения контрактных обязательств в части местного содержания, о планировании и проведении недропользователем закупок товаров, работ и услуг, а также затратах на обучение казахстанских специалистов и расходах на социально-экономическое развитие региона и развитие его инфраструктуры не является конфиденциальной.

## Раздел 22. Передача прав и обязанностей

1. Недропользователь имеет право передавать права или их часть по контракту другим лицам с соблюдением условий, установленных Законом и контрактом.

2. Передача права недропользования осуществляется путем:

1) отчуждения права недропользования частично или полностью другому лицу на основании возмездных либо безвозмездных гражданско-правовых сделок;

2) передачи права недропользования в уставный капитал другого юридического лица;

3) отчуждения права недропользования в процессе конкурсного производства при банкротстве;

4) обращения взыскания на право недропользования, в том числе при залоге.

3. Передача права недропользования осуществляется с разрешения компетентного органа, выдаваемого в порядке, установленном Законом.

4. Первичный выпуск в обращение на организованном рынке ценных бумаг акций или иных ценных бумаг, подтверждающих право собственности на акции, либо ценных бумаг, конвертируемых в акции, юридического лица, являющегося недропользователем, в том числе первичное размещение на организованном рынке ценных бумаг таких ценных бумаг, выпущенных в рамках дополнительной эмиссии, осуществляется с разрешения компетентного органа.

5. Передача в залог права недропользования (его части), осуществляется с разрешения компетентного органа, выдаваемого в установленном порядке.

Полученный под залог права недропользования кредит должен быть использован на цели недропользования либо организации последующих переделов на территории государства, предусмотренных контрактом на недропользование, самим недропользователем или дочерней организацией со стопроцентной долей участия недропользователя в ее уставном капитале.

6. Положения пункта 3 настоящего раздела контракта не распространяются на случаи прямо указанные в Законе.

7. В случае частичной передачи права недропользования другому лицу недропользователь и такое лицо должны прийти к соглашению по взаимным обязательствам, возникающим при совместном осуществлении прав и выполнении обязанностей по контракту. Договор о совместной деятельности либо иной договор об установлении взаимных прав и обязанностей в рамках деятельности по контракту между недропользователями согласовывается с компетентным органом и является дополнением к контракту, имеющим обязательную силу для Сторон контракта.

8. В случае передачи части права недропользования, обладателями которого являются несколько физических или юридических лиц, такая передача возможна лишь с согласия всех обладателей данного права недропользования.

9. До момента, пока недропользователь сохраняет какое-либо участие в контракте, он и лицо, которому передается право недропользования, несут солидарную ответственность по контракту.

10. Полная передача права недропользования является безусловным основанием переоформления земельного участка на нового недропользователя.

Передача права недропользования является безусловным основанием переоформления (передачи) сформированного по условиям контракта ликвидационного фонда на нового недропользователя.

11. Все расходы по передаче права недропользования относятся к расходам недропользователя, если иное не установлено условиями передачи.

12. Передача права недропользования влечет необходимость внесения соответствующих изменений и (или) дополнений в контракт и считается совершенной с момента регистрации таких изменений и (или) дополнений. Компетентный орган вправе отказать в регистрации контракта при отсутствии факта заключения гражданско-правовой сделки по передаче права недропользования, при неполучении недропользователем разрешения компетентного органа на такую передачу (отказе в выдаче разрешения), либо при установлении факта предоставления недропользователем компетентному органу недостоверной информации, на основе которой было выдано разрешение на передачу права недропользования, либо при несоблюдении положений пункта 7, 8 и 9 настоящего раздела контракта о частичной передаче.

13. Сделки и иные действия, направленные на передачу права недропользования, совершенные недропользователем без наличия предусмотренного законом разрешения компетентного органа считаются недействительными с момента их заключения.

14. Неуведомление компетентного органа о совершенной сделке в течение пяти рабочих дней после ее совершения является основанием для признания сделки недействительной.

### **Раздел 23. Применимое право**

1. Для контракта и других соглашений, подписанных на основе контракта, применяется право государства.

2. К правам и обязанностям по сделкам, направленным на передачу права недропользования, применяется право государства.

3. Недропользователь принимает на себя обязательство соблюдать принятые государством международные обязательства в области охраны окружающей среды на контрактной территории и сопряженных с ней участках.

### **Раздел 24. Порядок разрешения споров**

1. Споры, связанные с исполнением и прекращением контракта, решаются путем переговоров.

2. Если споры, связанные с исполнением, изменением или прекращением контракта, не могут быть разрешены путем переговоров, то стороны разрешают споры в судах Республики Казахстан.

### **Раздел 25. Гарантии стабильности контракта**

1. Недропользователю гарантируется защита его прав в соответствии с законодательством государства.

2. Изменение и (или) дополнение условий контракта допускается по соглашению Сторон, если иное не установлено Законом и контрактом.

3. Изменение и (или) дополнение условий контракта по требованию одной из Сторон допускается по основаниям и в порядке, предусмотренном законами государства и контрактом.

4. В случае, если действия недропользователя при проведении операций по недропользованию в отношении участков недр (месторождений), имеющих стратегическое значение, приводят к изменению экономических интересов государства, создающему угрозу национальной безопасности, компетентный орган вправе потребовать изменения и (или) дополнения условий контракта, с целью восстановления экономических интересов государства.

## **Раздел 26. Условия приостановления и прекращения действия контракта**

1. Контракт прекращается по истечении срока его действия, если Сторонами не достигнуто соглашение о его продлении.

2. Досрочное прекращение действия контракта допускается по соглашению Сторон, а также в случаях, предусмотренных Законом по требованию одной из Сторон.

3. Компетентный орган вправе в одностороннем порядке досрочно прекратить действие контракта в следующих случаях:

1) при неустранении недропользователем в указанный в уведомлении компетентного органа срок более двух нарушений обязательств, установленных контрактом либо проектными документами;

2) при передаче недропользователем права недропользования и (или) объектов, связанных с правом недропользования, без разрешения компетентного органа, за исключением случаев, когда такое разрешение не требуется в соответствии Законом.

Нарушение условий контракта, полностью устраненное недропользователем в срок, установленный в уведомлении компетентного органа, не является основанием для досрочного прекращения действия контракта в одностороннем порядке.

4. В случае, предусмотренном пунктом 4 раздела 25 настоящего контракта, компетентный орган вправе в одностороннем порядке досрочно прекратить действие контракта, если:

1) в срок до двух месяцев со дня получения уведомления от компетентного органа об изменении и (или) дополнении условий контракта недропользователь письменно не подтвердит свое согласие на ведение переговоров по изменению и (или) дополнению условий контракта либо откажется от их ведения;

2) в срок до четырех месяцев с даты получения согласия недропользователя на ведение переговоров по изменению и (или)

дополнению условий контракта Стороны не достигнут соглашения по изменению и (или) дополнению условий контракта;

3) в срок до шести месяцев с даты достижения согласованного решения по восстановлению экономических интересов государства Стороны не подпишут изменения и (или) дополнения в условия контракта.

5. По решению Правительства компетентный орган вправе в одностороннем порядке прекратить действие контракта, в случае, если действия недропользователя при проведении разведки в отношении участков недр (месторождений), имеющих стратегическое значение, приводят к изменению экономических интересов государства, создающему угрозу национальной безопасности.

В случае одностороннего прекращения действия контракта по указанному основанию компетентный орган должен предупредить об этом недропользователя не позднее, чем за два месяца.

6. Если фактические расходы недропользователя вследствие изменения цен, действующих на рынке, а также по другим обстоятельствам, не зависящим от воли недропользователя, оказались меньше тех, которые учитывались при заключении контракта, утверждении рабочей программы и проектных документов, но при этом физический объем обязательств недропользователя, предусмотренный контрактом, рабочей программой и проектными документами, исполнен в полном объеме, такое уменьшение фактических расходов не является нарушением условий контракта и основанием для досрочного прекращения действия контракта в одностороннем порядке.

7. Недропользователь вправе требовать досрочного расторжения контракта или в одностороннем порядке отказаться от исполнения контракта по основаниям и в порядке, установленным контрактом.

8. Прекращение действия контракта не освобождает недропользователя от исполнения обязательств по возврату государству контрактной территории и ликвидации последствий разведки в соответствии с требованиями законодательства государства.

9. При досрочном прекращении компетентным органом действия контракта сооружения и оборудование, обеспечивающие непрерывность технологического процесса и промышленную безопасность, передаются недропользователем во временное владение и пользование национальной компании на срок до передачи имущества новому недропользователю.

10. При прекращении действия контракта вся геологическая информация переходит в собственность государства. Недропользователь обязан безвозмездно передать уполномоченному органу по изучению и использованию недр все документы и иные материальные носители геологической информации.

11. Стороны не освобождаются от выполнения текущих обязательств, которые остались невыполненными к моменту вручения уведомления недропользователю о прекращении действия контракта.

12. В случае, если при осуществлении операций по разведке недропользователь обнаружит, что месторождение является приграничным, он обязан незамедлительно уведомить об этом компетентный орган.

В случае отсутствия соответствующих международных соглашений Республики Казахстан с государством, на территории либо в юрисдикции которого находится часть данного приграничного месторождения, компетентный орган вправе потребовать приостановления разведки на приграничном месторождении до достижения соответствующего соглашения с таким государством. При этом контракт считается прервавшим свое действие до дачи разрешения компетентным органом на возобновление разведки по форс-мажорным обстоятельствам.

### **Раздел 27. Язык Контракта**

1. Текст контракта составляется на государственном и русском языках по трем экземплярам на государственном и русском языках для каждой из Сторон все экземпляры идентичны.

По соглашению Сторон контракта текст контракта может быть также переведен на иной язык.

2. В случае возникновения разногласий или споров при уяснении содержания и толковании контракта вариант текста на русском языке (указать язык) имеет преимущественную силу.

3. Стороны договариваются, что государственный и (или) русский языки будут использоваться как языки общения.

4. С даты вступления контракта в силу техническая документация и информация относительно проведения разведки полиметаллических руд составляется на государственном и (или) русском языке.

### **Раздел 28. Дополнительные положения**

1. Все уведомления и документы, требуемые в связи с реализацией данного контракта, считаются предоставленными и доставленными должным образом каждой из Сторон по настоящему контракту только по факту их получения.

2. Уведомление и документы вручаются непосредственно Стороне или отправляются по почте, заказной авиапочтой, факсом.

3. При изменении почтового адреса по настоящему контракту каждая из Сторон обязана представить письменное уведомление другой Стороне в течение 7 дней.

4. Все приложения к контракту рассматриваются как его составные части. При наличии каких-либо расхождений между положениями приложений и самим контрактом, контракт имеет основополагающее значение.

5. Изменения и дополнения в контракт оформляются письменным соглашением Сторон. Такое соглашение является составной частью



контракта. Изменения и дополнения к контракту подлежат обязательной регистрации в компетентном органе. Изменения и дополнения к контракту признаются вступившими в силу с момента их регистрации.

6. Компетентный орган с согласия недропользователя вправе во внесудебном порядке возобновить действие ранее прекращенного по его инициативе контракта путем принятия решения о возобновлении действия контракта и отмене ранее принятого решения о прекращении действия контракта по инициативе компетентного органа, в случаях и порядке, предусмотренных Законом.

7. В случае принятия решения о возобновления действия контракта на разведку и отмене ранее принятого решения о прекращении контракта по инициативе компетентного органа, компетентный орган и недропользователь в течение трех месяцев с даты принятия такого решения в установленном порядке согласовывают и заключают дополнительное соглашение к контракту, в котором должны быть урегулированы вопросы возобновления действия контракта, в том числе вопросы, связанные с перерывом деятельности по контракту и вопросы ответственности. По соглашению Сторон указанный в настоящем пункте срок для согласования и заключения дополнительного соглашения к контракту может быть продлен.

8. Настоящий контракт подписан 12 (дня), июня (месяца) 2015 года в г. Астана \_\_\_\_\_ (Республика Казахстан), уполномоченными представителями Сторон.

9. Юридические адреса и подписи Сторон:

Адрес Компетентного органа:  
010000 г. Астана,  
пр-т Кабанбай батыра, 32/1  
Тел. 8 (7172) 24-04-76, 24-12-13,  
Факс: (7172) 24-08-51

Адрес Подрядчика:  
070002, г. Усть-Каменогорск,  
ул. Промышленная, 1  
Тел. (7232) 29-14-24  
Факс: (7232) 29-14-14

Компетентный орган:

Министерство по инвестициям  
и развитию Республики  
Казахстан

  
Вице-Министр



Подрядчик:

ТОО «Казцинк»

  
А. Хмелев  
Генеральный директор



Тіркеу № 4623-ТПЧ  
« 12 » маусым 2015 ж.

**Шығыс Қазақстан облысындағы «Чекмарь» кенорнында  
полиметал кендерін барлауға  
Қазақстан Республикасы атынан құзыретті орган ретінде  
әрекет етуші  
Қазақстан Республикасы Инвестициялар және даму министрлігі  
және  
«Казцинк» ЖШС  
(әрі қарай – Жер қойнауын пайдаланушы),  
әрі қарай бірлесіп Тараптар деп аталады,  
арасында жасалған  
Келісімшарт**

Астана қ., 2015 жыл

42

Қазақстан Республикасы Шығыс Қазақстан облысындағы «Чекмарь» кен орнында полиметалл кендерін барлауға жасалған осы Келісімшартқа Тараптар «Казцинк» ЖШС-ін Шығыс Қазақстан облысындағы «Чекмарь» кен орнында полиметалл кендерін барлау мен өндіруді жүргізу үшін жер қойнауын пайдалану құқын алу конкурсының жеңімпазы деп тану туралы конкурстық комиссияның 2008 жылғы 26 желтоқсандағы № 9 Хаттамасына сәйкес « 12 » маусым 2015 жылы қол қойды.

Мазмұны

1.	Кіріспе	4
2.	1 бөлім Анықтамалар	4
3.	2 бөлім Келісімшарттың мақсаты	9
4.	3 бөлім Келісімшарттың қолданылу мерзімі	9
5.	4 бөлім Келісімшарт аумағы	9
6.	5 бөлім Мүлік пен ақпаратқа меншік құқығы	11
7.	6 бөлім Мемлекеттің пайдалы қазбаларды сатып алу мен реквизициялау құқығы	12
8.	7 бөлім Тараптардың жалпы құқықтары мен міндеттері	12
9.	8 бөлім Барлау кезеңі	19
10.	9 бөлім Коммерциялық табу	20
11.	10 бөлім Пайдалы қазбалардың өлшемі	20
12.	11 бөлім Мердігерлік жұмыстарды атқару	21
13.	12 бөлім Қаржыландыру	21
14.	13 бөлім Салық салу	21
15.	14 бөлім Бухгалтерлік есеп	22
16.	15 бөлім Сақтандыру	23
17.	16 бөлім Консервация немесе тарату және тарату қоры	24
18.	17 бөлім Жер қойнауын және қоршаған ортаны қорғау	25
19.	18 бөлім Тұрғылықты халық пен қызметкерлер қауіпсіздігі	30
20.	19 бөлім Келісімшарт талаптарын бұзғаны үшін мердігер жауапкершілігі	31
21.	20 бөлім Еңсерілмейтін күш	33
22.	21 бөлім Құпиялылық	33
23.	22 бөлім Құқықтар мен міндеттерді беру	34
24.	23 бөлім Қолданылатын құқық	36
25.	24 бөлім Дауларды шешу тәртібі	36
26.	25 бөлім Келісімшарт тұрақтылығының кепілдіктері	36
27.	26 бөлім Келісімшарттың қолданылуын тоқтата тұру және тоқтату шарттары	37
28.	27 бөлім Келісімшарттың тілі	39
29.	28 бөлім Қосымша ережелер	39

**Бірлесе барлау мен өндіруге арналған келісімшартқа қосымшалар:**

*1 қосымша – Конкурстық комиссияның келісімшартты жасауға негіз болып табылатын шешімі немесе тікелей келіссөздер Хаттамасы*

*2 қосымша – Конкурстық ұсыныс*

*3 қосымша – Геологиялық бөлу*

*4 қосымша – Жұмыс бағдарламасы*

## Кіріспе

Мыналарды ескере келіп:

1) Қазақстан Республикасының Конституциясына сәйкес жер қойнауы мен ондағы пайдалы қазбалар мемлекет меншігінде, Қазақстан Республикасы жер қойнауын үнемді, кешенді және қауіпсіз пайдалану қамтамасыз етілген жағдайда полиметал кендеріне барлау жүргізуге ықылас танытады;

2) жер қойнауын пайдаланушының келісімшартқа сәйкес полиметалл кендерін барлауды үнемді және тиімді жүргізуге ықыласы мен қаржылық және техникалық мүмкіндігі бар;

3) Қазақстан Республикасының Үкіметі құзыретті органға келісімшарт жасауға және орындауға құқық берді;

4) Құзыретті орган мен жер қойнауын пайдаланушы полиметалл кендерін барлау мен өндіру кезінде олардың өзара құқықтары мен міндеттерін Келісімшарт реттеп отырады деп келісті.

Құзыретті орган мен жер қойнауын пайдаланушы төмендегідей уағдаластық жасады:

### 1 бөлім. Анықтамалар

Осы бөлімда түсініктемелер берілмеген анықтамалар мен терминдерге Қазақстан Республикасының «Жер қойнауы және жер қойнауын пайдалану туралы» Заңындағы (әрі қарай –Заң) түсініктемелер мен терминдерге сай мағына беріледі.

1) Мемлекет – Қазақстан Республикасын білдіреді;

2) геологиялық ақпарат – геологиялық, геохимиялық, геофизикалық, гидрогеологиялық, геоморфологиялық, тектоникалық мәліметтерді, тау-кен қазбаларының, ұңғымалардың техникалық құжаттамасын, кен орнының, жер қойнауын пайдалану жөніндегі операциялар жүргізілетін келісімшарттық аумақтағы жұмыс учаскесі мен объектілердің болжамды ресурстарын және баланстық қорларын қамтитын материалдар жиынтығы;

3) геологиялық бөлу – барлауға, бірлескен барлауға және өндіруге арналған келісімшарттың ажырамас бөлігі болып табылатын, жер қойнауын пайдаланушы барлау жүргізуге құқылы жер қойнауы учаскесін схемалық және сипаттамалық жағынан айқындайтын қосымша;

4) Келісімшарттың қолданылу жылы – григориан күнтізбесі бойынша жалғасты 12 (он екі) айға тең кезенді білдіреді, ол келісімшарт мәнмәтінінде құзыретті орган мемлекеттік тіркеген мезеттен бастап Келісімшарт күшіне енген күннен немесе сол күшіне енген кез-келген жылдан басталады;

5) тауарларды, жұмыстарды және қызметтерді сатып алудың жылдық бағдарламасы – жер қойнауын пайдаланушы бір күнтізбелік жылға жоспарлаған тауарлар, жұмыстар және қызметтер номенклатурасы мен көлемі, оларды сатып алу тәсілдері мен мерзімдері;

6) тауарларды, жұмыстарды және қызметтерді сатып алудың орта мерзімді бағдарламасы – жер қойнауын пайдаланушы жасайтын, ол үш жылға дейінгі

мерзімге жоспарлаған тауарлар, жұмыстар және қызметтер номенклатурасы мен көлемі, оларды сатып алу тәсілдері мен мерзімдері;

7) тауарларды, жұмыстарды және қызметтерді сатып алудың ұзақ мерзімді бағдарламасы – жер қойнауын пайдаланушы жасайтын, ол он жылға дейінгі кезеңге немесе Келісімшарттың қолданулы аяқталғанға дейінгі мерзімге жоспарлаған тауарлар, жұмыстар және қызметтер номенклатурасы мен көлемі, оларды сатып алу тәсілдері мен мерзімдері;

8) ұйымдардың тауарларды, жұмыстар мен көрсетілетін қызметтерді сатып алу кезінде жергілікті қамтуды есептеуінің бірыңғай әдістемесі – Қазақстан Республикасының Үкіметі бекітетін, тауарларды, жұмыстар мен көрсетілетін қызметтерді сатып алудағы қазақстандық қамтуды есептеу үшін қолданылатын тәртіп;

9) келісімшарт күшіне енетін күн – осы келісімшарттың 3 бөлімінің 5 тармағында көрсетілген күнді білдіреді;

10) Жер қойнауын пайдалану туралы заңнама – Заңды, оған енгізілген өзгертулер мен толықтыруларды және жер қойнауын пайдалану саласындағы қатынастарды реттейтін басқа да нормативтік құқықтық актілерді білдіреді;

11) құзыретті орган - егер Қазақстан Республикасының заңдарында және Қазақстан Республикасы Президентінің актілерінде өзгеше белгіленбесе, кең таралған пайдалы қазбаларды барлауға, өндіруге арналған келісімшарттарды қоспағанда, барлауға, өндіруге, бірлескен барлау мен өндіруге арналған келісімшарттарды жасасуға және орындауға байланысты құқықтарды Қазақстан Республикасының атынан жүзеге асыратын, Қазақстан Республикасының Үкіметі айқындайтын орталық атқарушы орган;

12) Келісімшарт – пайдалы қазбаларға барлау жүргізуге Құзыретті орган мен жер қойнауын пайдаланушы арасында жасалған шартты, сондай-ақ оның барлық қосымшаларын білдіреді;

13) келісімшарттық аумақ - жер қойнауын пайдаланушы келісімшартқа сәйкес онда жер қойнауын пайдалану жөніндегі операциялар жүргізуге құқылы болатын, геологиялық бөлумен айқындалатын аумақ;

14) қазақстандық тауар өндіруші – Қазақстанда шығарылатын тауарларды өндіретін Қазақстан Республикасының азаматтары және (немесе) Қазақстан Республикасының заңды тұлғалары;

15) қазақстандық жұмыстар, қызметтер өндіруші – тұрғылықты жері Қазақстан Республикасының аумағындағы Қазақстан Республикасының азаматтары және (немесе) жалпы қызметкерлер санының тоқсан бес пайызынан кем емес Қазақстан Республикасының азаматтарын пайдаланушы Қазақстан Республикасының заңды тұлғалары;

16) коммерциялық табу – келісімшарттық аумақтағы барлау нәтижесінде коммерциялық мүддені білдіретін, жер қойнауының мемлекеттік сараптамасы растаған бір немесе бірнеше кен орындарын табу;

17) кадрлардағы жергілікті қамту – жұмысшылар мен қызметшілерді әрбір санаты бойынша бөле отырып, келісімшартты орындау кезінде жұмысқа тартылған персоналдың жалпы санына пайызбен алғандағы қазақстандық кадрлардың саны;

18) тауардағы жергілікті қамту – Қазақстан Республикасының аумағында жүзеге асырылатын, тауарды қайта өңдеуге пайдаланылатын жергілікті материалдар құнының және тауарларды өндіруші шығындарының тауардың түпкілікті құнындағы пайыздық қамтылуы;

19) жұмыстағы (көрсетілетін қызметтегі) жергілікті қамту – жұмысты орындау кезінде пайдаланылатын тауарлардың құны және қосалқы мердігерлік шарттарының бағалары шегеріле отырып, жұмысты орындау кезінде пайдаланылатын тауарлардағы, шарттың және (немесе) Қазақстан Республикасының азаматтары болып табылатын жұмыскерлердің еңбегіне ақы төлеу бағасындағы, жұмысты орындауға немесе қызмет көрсетуге арналған шарт бойынша жұмыс орындаушының еңбегіне (қызмет көрсетуге) ақы төлеу қорындағы жергілікті қамту құнының жалпы жиынтық үлесі;

20) тарату қоры – Қазақстан Республикасында жер қойнауын пайдалану жөніндегі операциялардың зардаптарын жою үшін жер қойнауын пайдаланушы құратын қор;

21) кен орны – құрамында табиғи шоғырланған пайдалы қазбасы (пайдалы қазбалары) бар жер қойнауының бөлігі;

22) салық заңнамасы – Қазақстан Республикасының «Салықтар және бюджетке төленетін басқа да міндетті төлемдер туралы» Кодексі, сондай-ақ қабылдануы Салық Кодексінде қарастырылған нормативтік құқықтық актілер;

23) жер қойнауын қорғау – Қазақстан Республикасының жер қойнауы және жер қойнауын пайдалану туралы заңнамасында көзделген, жер қойнауын пайдалану жөніндегі операцияларды жүргізу кезінде жер қойнауының ластануын болғызбауға және жер қойнауын пайдалану жөніндегі операциялардың қоршаған ортаға зиянды әсерін азайтуға бағытталған іс-шаралар жүйесі;

24) бағалау жұмыстары – анықталған объектінің жалпы ресурстарын айқындау, олардың өнеркәсіптік маңызын бағалау және игеруге тартудың орындылығын техникалық-экономикалық негіздеу мақсатында жүргізілетін геологиялық-барлау жұмыстарының сатысы;

25) жер қойнауын пайдаланушы – Заңға сәйкес жер қойнауын пайдалану жөніндегі операцияларды жүргізу құқығына ие жеке немесе заңды тұлға;

26) Үкімет – Қазақстан Республикасының Үкіметін білдіреді;

27) бағалау жұмыстарының жобасы – табылған объектінің жалпы ресурстарын айқындау, өнеркәсіптік маңызын жіті бағалау және оны өнеркәсіптік игеруге тартудың орындылығын техникалық-экономикалық негіздеу үшін геологиялық-барлау жұмыстарын жүргізу әдістемесі мен көлемін белгілейтін, пайдалы қазбалардың перспективалы учаскелері мен көрініс-белгілері табылған жағдайда барлау жүргізген кезде жасалатын жобалау құжаты. Бағалау жұмыстарының жобасы бағалау жұмыстарын жылдар бойынша қаржыландыру көлемдерін көрсетеді;

28) жобалау құжаттары – тауарларды, жұмыстарды және көрсетілетін қызметтерді қазақстандық өндірушілердің мүмкіндіктері мен ұсыныстары міндетті түрде ескеріле отырып, техникалық-экономикалық көрсеткіштер

мен жобаны іске асырудың экономикалық тұрғыдан орындылығын бағалауды қоса алғанда, экологиялық, санитариялық-эпидемиологиялық және өнеркәсіптік қауіпсіздіктің талаптары ескеріле отырып, пайдалы қазбалардың кен орындарын іздеудің, бағалаудың және игерудің техникалық жағдайлары мен технологиялық көрсеткіштерін негіздейтін және белгілейтін құжаттар;

29) мердігер – жер қойнауын пайдалану жөніндегі операцияларды жүргізумен байланысты жекелеген жұмыс түрлерін орындау үшін жер қойнауын пайдаланушымен шарт жасасқан заңды немесе жеке тұлғаны білдіреді;

30) жазылым бонусы – жер қойнауын пайдаланушының келісімшарт аумағында жер қойнауын пайдалану құқын сатып алғаны үшін төлейтін бір реттік тіркелген төлемі;

31) мемлекеттің басым құқығы – осы Заңға сәйкес жүзеге асырылатын, мемлекеттің иеліктен шығарылатын жер қойнауын пайдалану құқығын (оның бір бөлігін) және (немесе) жер қойнауын пайдалану құқығымен байланысты объектілерді сатып алуға бірінші кезекті құқығы;

32) пайдалы қазба – химиялық құрамы мен физикалық қасиеті оларды материалдық өндіру және (немесе) тұтыну саласында және (немесе) өзге мұқтаждықтарға тікелей немесе өңдеуден кейін пайдалануға мүмкіндік беретін жер қойнауындағы табиғи минералдық түзілім, көмірсутектер және жерасты сулары;

33) сақтық аймағы – Қазақстан Республикасының аумағында теңіз жағалауы жиегінен құрлыққа қарай бес километрге созылып жатқан аймақ;

34) барлау – пайдалы қазбалардың кен орындарын іздеумен және оларды бағалаумен байланысты жұмыстар (операциялар);

35) жұмыс бағдарламасы – жобалау құжаттарында берілген көрсеткіштер негізінде жасалатын, келісімшарттың қолданылу мерзіміне көлемі мен шығындары бойынша жылдарға бөлініп жинақталған көрсеткіштері бар жер қойнауын пайдаланушы жоспарларының жиынтығын айқындайтын құжат;

36) жұмыстар – тауарларды шығару (өндіру), жабдықтарды монтаждау, құрылыстарды және жер қойнауын пайдалану жөніндегі операцияларды жүргізу кезінде тікелей пайдалану үшін де, келісімшартта ілеспе ретінде көзделген қызмет үшін де өзге қажетті объектілерді салу жөніндегі қызметті ақылы негізде жүзеге асыру;

37) жер қойнауын пайдалану жөніндегі операцияларды жүргізу кезінде пайдаланылатын тауарлардың, жұмыстар мен көрсетілетін қызметтердің және оларды өндірушілердің тізілімі – жер қойнауын пайдалану жөніндегі операцияларды жүргізу кезінде пайдаланылатын тауарларды, жұмыстар мен көрсетілетін қызметтерді сатып алуды және оларды өндірушілерді бақылауға және оның мониторингіне, сондай-ақ жер қойнауын пайдалану жөніндегі операцияларды жүргізу кезінде пайдаланылатын тауарларды, жұмыстар мен көрсетілетін қызметтерді электрондық сатып алуды өткізуге және олардың тізбесін түзуге арналған мемлекеттік ақпараттық жүйе;

38) электрондық сатып алу жүйесі – сатып алуды ұйымдастырушы (жер қойнауын пайдаланушы немесе жер қойнауын пайдаланушылар уәкілеттік



берген тұлғалар) тауарларды, жұмыстар мен көрсетілетін қызметтерді сатып алу үшін пайдаланатын, Қазақстан Республикасының Үкіметі бекітетін жер қойнауын пайдалану жөніндегі операцияларды жүргізу кезінде тауарларды, жұмыстар мен көрсетілетін қызметтерді сатып алу тәртібіне сәйкес құрылатын және пайдаланылатын электрондық ақпараттық жүйе;

39) тараптар – бірлескен деп анықталған Құзыретті орган мен жер қойнауын пайдаланушыны білдіреді.

40) Қазақстанда шығарылған тауар – тауардың Қазақстан Республикасы аумағында шығарылғанын растайтын, оның ішкі айналыс үшін шығарылғаны туралы сертификат берілген тауар;

41) тауарлар – жер қойнауын пайдалану жөніндегі операцияларды жүргізу кезінде тікелей пайдалану үшін де, келісімшартта ілеспе ретінде көзделген қызметтер үшін де сатып алынатын жабдықтар, дайын өнім және өзге де материалдық-техникалық құнды заттар;

42) үшінші тұлға – келісімшарт жасасқан тараптардан басқа кез-келген жеке немесе заңды тұлғаны білдіреді

43) көрсетілетін қызметтер – жер қойнауын пайдалану жөніндегі операцияларды жүргізу кезінде тікелей пайдалану үшін де, тауарларды немесе басқа да материалдық заттарды шығаруға (өндіруге) бағытталмаған, келісімшартта ілеспе ретінде көзделген қызметтер үшін де қажетті қызметтерді ақылы негізде жүзеге асыру;

44) жер қойнауы учаскесі – жер қойнауын пайдалану жөніндегі операцияларды жүргізу үшін тұйықталған шекараларда бөліп көрсетілетін жер қойнауының геометрияланған бөлігі;

45) жер қойнауын пайдалану саласындағы техника-экономикалық негіздеме – кен орын қазымдау жобасының техникалық және экономикалық параметрлері мен оны жүзеге асыруды экономикалық пайдалылығы бағасы көрсетілген және қазақстандық тауарлар, жұмыстар және қызметтер өндірушілердің мүмкіндіктері мен ұсыныстары міндетті түрде ескерілген құжат;

46) оператор - Қазақстан Республикасының заңнамасына сәйкес құзыретті органның жазбаша хабарламасы бойынша жер қойнауын пайдаланушылар құратын немесе белгілейтін, келісімшартты орындауға байланысты қызметті жедел басқаруды және есепке алу-есеп беру операцияларын жүзеге асыратын заңды тұлға, оның іс-әрекеті үшін жер қойнауын пайдаланушылар мүліктік жауапкершілікте болады;

47) Минералдық шикізатты бастапқы өңдеу (байыту) - тау-кен өнеркәсібі қызметінің өндірілген жерінде жинауды, ұсатуды немесе үгітуді, жіктеуді (сорттауды), брикеттеуді, агломерациялауды және физикалық-химиялық әдістермен байытуды (пайдалы қазбалардың минералдық нысандарын, олардың агрегаттық-фазалық жай-күйін, кристалдық-химиялық құрылымын айтарлықтай өзгертпестен) қамтитын, сондай-ақ пайдалы қазбаны өндіру жөніндегі жұмыстардың (жер асты газдандыру және балқыту, химиялық және бактериялық еріту, ұсақ тау-кен жынысты кен орнын ұсақтап және гидравликалық жолмен игеру) арнайы түрлері болып табылатын өңдеу технологияларын қамтуы мүмкін түрі.

## 2 бөлім. Келісімшарттың мақсаты

1. Келісімшарттың мақсаты берілген келісімшарттық аумақта полиметалл кендеріне барлау жүргізген кезде мемлекет заңнамасына сәйкес Тараптардың құқықтары мен міндеттерін айқындау.

2. Келісімшартта міндетті түрде конкурс жеңімпазының тікелей келіссөздерінің нәтижелері немесе конкурстық ұсыныстары қоса көрсетіледі. Келісімшарт талаптары мемлекет үшін тиімділігі тікелей келіссөздерінің нәтижелері бойынша немесе конкурстық ұсыныста белгіленген талаптардағыдан төмен болмауы керек.

## 3 бөлім. Келісімшарттың қолданылу мерзімі

1. Барлауға арналған келісімшарт 2 жыл мерзімге жасалған.

2. Кен орны табылған жағдайда жер қойнауын пайдаланушының оны бағалауға қажетті барлау жүргізген кезде келісімшарттың қолданылу мерзімін ұзартуға құқылы.

3. Табуды бағалау үшін келісімшарттың қолданылу мерзімін ұзарту жөніндегі өтініш құзыретті органға, облыстың, республикалық маңызы бар қаланың, астананың жергілікті атқарушы органына түскен күннен бастап бір айдан кешіктірілмей қаралуға тиіс.

4. Келісімшарттың қолданылу мерзімін ұзарту жөніндегі өтініш құзыретті органға түскен күннен бастап екі айдан кешіктірілмей қаралуға тиіс.

5. Келісімшарт құзыретті органда тіркеліп, келісімшарттың мемлекеттік тіркелгендігі туралы міндетті түрде акт алған сәттен бастап күшіне енеді.

6. Келісімшарттың қолданылу мерзімі өзгергенде Келісімшартқа Тараптардың қосымша келісімімен ресімделген тиісті өзгертулер мен (немесе) толықтырулар енгізіледі.

7. Келісімшарттың қолданылу мерзімі жер қойнауын пайдаланушының құқықтары Заңда және Келісімшартта көзделген негіздерде мерзімінен бұрын тоқтатылғаннан басқа жағдайларда Келісімшарттың соңғы қолданылу күні бітеді.

## 4 бөлім. Келісімшарттық аумақ

1. Жер қойнауын пайдаланушы полиметалдар кендерін барлауды Келісімшарттың ажырамас бөлігі болып табылатын геологиялық бөлуде көрсетілген Келісімшарттық аумақ шектерінде атқарады.

2. Егер полиметалдар кендеріне барлауды жүргізу кезінде табудың немесе кен орнының географиялық шекараларының (құрлықта немесе теңізде орналасуына қарамастан) геологиялық бөлуде көрсетілген келісімшарттық аумақ шегінен шығып кеткені байқалса, онда оны кеңейту туралы мәселені құзыретті орган немесе облыстың, республикалық маңызы бар қаланың, астананың жергілікті атқарушы органы, егер бұл аумақ жер қойнауын пайдаланудан бос болған жағдайда, келісімшарт жобасын келісу және оны

жасасу үшін осы Заңда белгіленген тәртіппен және мерзімде конкурс өткізілмей-ақ, келісімшарт талаптарын өзгерту жолымен шешуге тиіс.

3. Келісімшарттық аумақты қайтару шарттары мен тәртібі Заң мен келісімшартта анықталған.

Коммерциялық табу жасалған аумақтан басқа Келісімшарттық аумақты қайтару мынадай кесте бойынша жүзеге асырылады:

Келісімшарт қолданылуының екінші жылының соңына қарай 100%

Келісімшарттық аумақтың бөліктерін қайтару келісімшарттық аумақтың қайтарылатын бөліктері тиісті геологиялық бөлуден шығарыла отырып, геологиялық бөлуді қайта ресімдеу жолымен жүзеге асырылады.

4. Егер жер қойнауын пайдаланушы барлау жеріндегі операцияны жүргізетін кен орнының бір бөлігі басқа жер қойнауын пайдаланушының келісімшарттық аумағының шегінде болған жағдайда, онда мұндай жер қойнауын пайдаланушылар өздерінің тандауы бойынша:

1) өзінің барлау жүргізу құқын жер қойнауын пайдалану құқын берген кезде белгіленген рәсімдерді сақтай отырып, аталған кен орнында барлау жүргізуге құқы бар бір ғана жер қойнауын пайдаланушы немесе бір келісімшарт негізінде жер қойнауын ішінара пайдалану құқы бар бірнеше жер қойнауын пайдаланушы қалатындай етіп беру;

2) жобалық құжаттарға тиісті өзгерістер енгізіп, ондай шартты құзыретті органмен келісіп алып, біртұтас ретіндегі кен орнындағы барлауды бірлесе жүргізуге шарт жасасу.

5. Жер қойнауын пайдаланушылар бұл талаптарды сақтамаған жағдайда құзыретті органның сот тәртібімен кен орнын бірегей нысан ретінде бірлесе барлау шартын жасасуды талап етуге құқы бар. Бірлесе барлау шарты жасалған кезде бүтін кен орны үшін жұмыс бағдарламасы жасалады да ол міндетті түрде жер қойнауын зерттеу және пайдалану және қоршаған ортаны қорғау саласындағы уәкілетті органмен келісіледі.

6. Бірлесе барлауды жүзеге асырушы жер қойнауын пайдаланушылар келісімшарт пен жұмыс бағдарламасында өздеріне жүктелген міндеттемелерді орындау үшін бірдей жауапты болады.

7. Бір келісімшарттық аумақ шегінде әртүрлі келісімшарттар бойынша екі немесе одан да көп жер қойнауын пайдаланушы жер қойнауын пайдалану жөніндегі операцияларды жүргізген жағдайда келісімшарттық аумақ шегінде жұмыстар жүргізудің тәртібі осындай жер қойнауын пайдаланушылар арасындағы келісіммен айқындалады.

8. Егер бір келісімшарттық аумақ шегінде әртүрлі келісімшарттар бойынша жер қойнауын пайдалану жөніндегі операцияларды жүргізуді жүзеге асыратын жер қойнауын пайдаланушылар осы мәселе бойынша келісімге келе алмаса, келісімшарттық аумақта жұмыстар жүргізудің тәртібін белгілеу құқығына құзыретті органмен жасалған келісімшарт бойынша пайдалы қазбаларды барлау немесе өндіру жөніндегі операцияларды жүзеге асыратын жер қойнауын пайдаланушы ие болады.

9. Бір келісімшарттық аумақ шегінде құзыретті органмен жасалған әртүрлі келісімшарттар бойынша жер қойнауын пайдалану жөніндегі

операцияны екі немесе одан да көп жер қойнауын пайдаланушы жүргізген жағдайда келісімшарттық аумақта жұмыстар жүргізудің тәртібін белгілеу құқығына келісімшарт онымен бұрынырақ жасалған жер қойнауын пайдаланушы ие болады.

10. Келісімшартты кейін жасасқан жер қойнауын пайдаланушы келісімшартты бұрын жасасқан жер қойнауын пайдаланушы белгілеген жұмыстар жүргізу тәртібін сақтауға міндетті.

11. Бір келісімшарттық аумақ шегінде жер қойнауын пайдалану жөніндегі операцияларды жүргізудің тәртібі жер қойнауын зерттеу және пайдалану жөніндегі уәкілетті органмен келісілуге тиіс.

### 5 бөлім. Мүлік пен ақпаратқа меншік құқы

1. Жер қойнауын пайдаланушының барлау жөніндегі операцияларды орындау үшін сатып алған мүлкі оның өз меншігі болып табылады.

Жер қойнауын пайдаланушы барлау жүргізу үшін пайдаланған ақшадан, құнды қағаздардан және өндірістік емес мүліктен басқа жабдықтарға және басқа мүлікке меншік құқының ауысу мәселесі келісімшартта анықталады.

2. Жер қойнауын пайдаланушының жабдықтарға және басқа да мүлікке меншік құқының мемлекетке өтуіне қарамастан ондай жабдықты және басқа мүлікті құзыретті органның жазбаша хабарламасымен басқа тұлғаға беруден басқа жағдайларда немесе келісімшартта басқаша белгіленбесе, ондай жабдықты және басқа мүлікті өз есебінен келісімшарттың қолданылу мерзімі ішінде, сондай-ақ келісімшарттың заңдық мерзімі аяқталған сәттен бастап бір жыл ішінде бөлшектеу немесе келісімшарт аумағынан алып кету міндеті жер қойнауын пайдаланушының өзінде қалады.

Жер қойнауын пайдаланушы имараттарды, жабдықтарды және басқа мүлікті олардың арналуына қарамастан бөлшектеу немесе келісімшарттық аумақтан алып кетуді мемлекет заңнамасына сәйкес адамдардың өмірі мен денсаулығына және қоршаған ортаға қауіпсіз тәсілмен жүзеге асыруға тиіс.

3. Құзыретті орган келісімшарттың қолданылуын мерзімінен бұрын тоқтатқан кезде жер қойнауын пайдаланушы технологиялық үдерістің тоқтамай жұмыс істеуі мен өнеркәсіптік қауіпсіздікті қамтамасыз ететін имараттар мен жабдықтарды уақытша иелік ету мен пайдалануға мүлікті жаңа жер қойнауын пайдаланушыға бергенге дейінгі мерзімге ұлттық компанияға береді.

4. Бұрынғы жер қойнауын пайдаланушы болмаған немесе ол мүлікті ұлттық компанияға беруден бас тартқан жағдайда, ондай мүлікке қатысты оның сенімді өкілі ретінде құзыретті орган алынады.

5. Егер ол жер қойнауын пайдаланушының қаржысы есебінен алынса, геологиялық ақпарат жер қойнауын пайдаланушы меншігінде болады.

6. Жер қойнауын пайдаланушы келісімшарттық аумақ бойынша мемлекет меншігіне жататын жер қойнауы туралы ақпаратты уәкілетті органнан мемлекет заңында көрсетілген тәртіппен сатып алады.

7. Мемлекет меншігіндегі геологиялық ақпараттың құны тарихи шығындар сомасының бір бөлігі ретінде анықталған. Геологиялық ақпараттың құны мемлекет бюджетіне төленеді.

8. Жер қойнауын пайдаланушы қаржыландыру көзіне қарамастан геологиялық және жер қойнауы жөніндегі басқа да ақпаратты қалыптасқан стандарт бойынша сақтау, жүйелеу және жинақтау үшін уәкілетті органға белгіленген тәртіп бойынша тегін береді.

9. Келісімшарттың қолданылуы тоқтатылған жайдайда барлық геологиялық ақпарат мемлекет меншігіне өтеді. Жер қойнауын пайдаланушы барлық құжаттар мен геологиялық ақпараты бар басқа да материалдық ақпарат көздерін жер қойнауын зертеу және пайдалану жөніндегі уәкілетті органға өтеусіз беруге міндетті.

**6 бөлім. Мемлекеттің пайдалы қазбаларды сатып алу мен реквизициялау құқы**

1. Мемлекеттің басқа тұлғалар алдында жер қойнауын пайдаланушының пайдалы қазбаларын көлік шығындары мен өткізу шығындарын шегеріп, жер қойнауын пайдаланушы сәйкес пайдалы қазбалармен мәмілелер жасасқан кезде қолданған, мәмілелер жасасқан күні қалыптасқан бағалардан аспайтын бағалармен сатып алатын артықшылық құқы бар.

2. Жер қойнауын пайдаланушы мәмілелер жасасқан кезде қолданылатын пайдалы қазбалар бағасы туралы ақпарат болмаған жағдайда мемлекет пайдалы қазбаларды сатып алуға мәміле жасасқан күні әлемдік рынокта қалыптасқан бағалардан аспайтын бағалар қолданылады.

3. Төтенше жағдайлар туралы заңнамада қарастырылған соғыс, табиғат апаттары және басқа да жағдайларда Үкіметтің жер қойнауын пайдаланушы меншігіндегі Пайдалы қазбалардың бір бөлігін немесе толықтай реквизициялауға құқы бар. Реквизиция Мемлекет қажеттілігіне сай көлемде төтенше жағдайлар біткенге дейін жүзеге асырыла алады. Пайдалы қазбаларды реквизициялау меншік құқына қарамастан кез келген жер қойнауын пайдаланушыда жүргізілуі мүмкін.

**7 бөлім. Тараптардың жалпы құқықтары мен міндеттері**

1. Жер қойнауын пайдаланушының құқықтары:

- 1) Келісімшарттық аумақта полиметалл кендерін барлауды айрықша негізде жүргізуге;
- 2) өзіне берілген Келісімшарттық аумақты барлау жөнінде жобалық құжаттар мен Келісімшартта белгіленген шарттарға сәйкес өз еркімен заңды әрекеттер жасауға;
- 3) егер келісімшартта не мемлекет заңдарында өзгеше көзделмесе, өз қызметінің нәтижелерін, оның ішінде минералдық шикізатты өз қалауынша пайдалануға;

4) келісімшарттық аумақта, ал қажет болған жағдайда жер қойнауын пайдаланушыға белгіленген тәртіппен берілген өзге де жер учаскелерінде жұмыстарды жүзеге асыру үшін қажетті өндірістік және әлеуметтік сала объектілерін салуға, сондай-ақ шарттар негізінде келісімшарттық аумақта да, одан тысқары жерлерде де жалпыға ортақ объектілер мен коммуникацияларды пайдалануға;

5) Заңда көрсетілген негіздер мен тәртіп бойынша келісімшарттың қолданылу мерзімін ұзарту немесе оған өзгертулер мен толықтырулар енгізу туралы келіссөздерге бастамашылық жасауға

6) полиметалл кендеріне барлау жүргізуге байланысты жұмыстардың жекелеген түрлерін орындау үшін мердігерлерді тартуға;

7) Заңда белгіленген талаптарды сақтай отырып, құқықтарды немесе олардың бір бөлігін басқа тұлғаларға беруге;

8) Заңда немесе келісімшартта айқындалған жағдайларда полиметалл кендеріне барлау жүргізуге байланысты операцияларды тоқтатуға құқығы бар.

## 2. Жер қойнауын пайдаланушының міндеттері:

1) егер келісімшартта өзге мерзім көзделмесе, келісімшарт тіркелген күннен бастап барлауды жүргізуге кірісуге;

2) барлау жөніндегі операцияларды келісімшарт пен мемлекет заңнамасына сәйкес жүргізуге, жер қойнауын пайдалану жөніндегі операцияларға қойылатын мемлекет заңнамасы талаптарын сақтауға;

3) жер қойнауын пайдаланудың оң тәжірибесіне негізделген полиметалл кендерін барлаудың неғұрлым тиімді әдістері мен технологияларын таңдауға;

4) барлау жөніндегі операцияларды жүргізген кезде адамдардың өмірі мен денсаулығы, қоршаған орта қауіпсіздігін қамтамасыз етуге;

5) келісімшарттық аумақты тек қана келісімшартта көзделген мақсаттарда пайдалануға;

6) Қазақстан Республикасындағы өндіруші салалар қызметі ашықтығының бастамасын іске асыруға қатысты Өзара түсіністік туралы меморандумның талаптарын сақтауға (жерасты сулары мен кең таралған пайдалы қазбалар жөніндегі келісімшарттарды қоспағанда);

7) қызметкерлердің және халықтың өмірі мен денсаулығы қауіпсіздігін, жер қойнауын ұтымды әрі кешенді пайдалануды және қоршаған ортаны қорғауды қамтамасыз ететін, Қазақстан Республикасының заңнамасында белгіленген тәртіппен келісілген барлау және (немесе) өндіру жөніндегі операцияларды жүргізуге арналған жобалау құжаттары мен технологиялық тәсімдердің ережелерін сақтауға;

8) егер бұл қауіпсіздіктің ерекше жағдайларымен байланысты болмаса және мұндай қызмет барлау жөніндегі операцияларды жүргізуге кедергі келтірмесе, келісімшарттық аумақ шегінде басқа адамдардың еркін жүруіне, жалпыға ортақ объектілер мен коммуникацияларды пайдалануына кедергі жасамауға;

9) мемлекетте өндірілген жабдықтарды, материалдарды және дайын өнімді, олар конкурстың және Қазақстан Республикасының техникалық реттеу туралы заңнамасының талаптарына сәйкес келген жағдайда, міндетті түрде пайдалануға;

10) егер осы көрсетілетін қызметтер Қазақстан Республикасының резидент еместері орындайтын біртектес жұмыстар мен көрсетілетін қызметтердің стандарттарына, бағалық және сапалық сипаттамаларына сәйкес келсе, әуе, темір жол, су және басқа да көлік түрлерін пайдалануды қоса алғанда, барлау жөніндегі операцияларды жүргізу кезінде жұмыстарды, көрсетілетін қызметтерді қазақстандық өндірушілерді міндетті түрде тартуға;

11) Жер қойнауын пайдалану жөніндегі операцияларды жүргізген кезде қазақстандық кадрларға артықшылық беруге. Осындай жағдайда қазақстандық кадрларды жұмысқа тарту конкурстық ұсыныста айтылғандағыдан кем болмауға тиіс, жұмысқа тартылған кадрлардың жалпы санының пайыздық қатынасы басшы құрам бойынша, мердігерлік жұмыстармен шұғылданушыларды қоса алғанда, 70%-ды, жоғары және орта кәсіби білімі бар мамандар – 70%-ды, білікті жұмысшылар – 90%-ды құрауға тиіс, оның ішінде жылдар бойынша:

жыл	басшы құрам	Ж және ОКБ бар мамандар	жұмысшылар
1-жыл	70%	70%	90%
2-жыл	70%	70%	90%

12) жұмысқа тартылған шетелдік қызметкерлермен салыстырғанда, мердігерлік және қосалқы мердігерлік жұмыстардағы жұмыскерлерді қоса алғанда, қазақстандық қызметкерлер үшін бірдей еңбекақы төлеу жағдайын қамтамасыз етуге;

13) жыл сайынғы инвестиция көлемінің 0,1% мөлшерінде барлау жүргізу кезеңінде келісімшартты орындау кезінде жұмысқа тартылған, ҚР азаматтары болып табылатын қызметкерлерді оқытуды, біліктілігін арттыруды және қайта даярлауды қаржыландыруды жүзеге асыруға. Келісімшартты орындау кезінде жұмысқа тартылған, Қазақстан Республикасының азаматтары болып табылатын қызметкерлерді оқытуға, біліктілігін арттыруға және қайта даярлауға жұмсалатын шығындар көлемі жөніндегі міндеттемелер толық орындалмаған жағдайда, қалған қаражат құзыретті органмен келісілген мамандықтар тізбесі бойынша ҚР азаматтарын оқытуға пайдаланылады;

14) мердігерлік ұйымдарды жұмысқа тартқан кезде конкурс шарттарында жер қойнауын пайдалану туралы заңнамаға сәйкес тауарлардағы, жұмыстардағы, қызметтердегі жергілікті қамту жөніндегі талаптарды қарастыруға;

15) барлау жөніндегі операцияларды жүргізу кезінде келісімшарт бойынша қазақстандық қамтудың тауарларға қатысты көлемі 40 пайызды, жұмыстарға қатысты 90 пайызды және қызметтерге қатысты 90 пайызды құрайды, оның ішінде жылдар бойынша:

жыл	тауарлар	жұмыстар	қызметтер
1-жыл	40%	90%	90%
2-жыл	40%	90%	90%

16) жер қойнауын пайдалану жөніндегі операцияларды жүргізу кезінде тауарларды, жұмыстар мен қызметтерді Қазақстан Республикасының мемлекеттік сатып алулар туралы заңнамасына сәйкес сатып алатын жер қойнауын пайдаланушылардан, ұлттық басқарушы холдинг тікелей немесе жанама түрде иелік ететін акциялардың (қатысу үлестерінің) елу және одан да көп пайызын иеленуші заңды тұлғалардан басқа, Үкімет бекіткен тәртіпте сатып алуға;

17) Жер қойнауын пайдалану туралы мемлекет заңнамасына сәйкес Құзыретті органға жұмыс бағдарламасының орындалуы туралы ақпарат және басқа да ақпарат беріп тұруға;

18) мемлекеттің бақылаушы органдары лауазымды адамдарының қызметтік міндеттерін атқаруы кезінде оларға қажетті құжаттарды, ақпаратты беруге және жұмыс орындарына оларды кедергісіз өткізуге және олар анықтаған бұзушылықтарды дер кезінде жоюға;

19) салықтарды және бюджетке төленетін басқа да міндетті төлемдерді уақтылы және толық көлемде төлеп тұруға;

20) кедендік декларация қабылданған күні қолданыста болған мемлекет заңнамасына сәйкес кедендік төлемдерді уақтылы және толық көлемде төлеп тұруға;

21) өз қызметі барысында келісімшарттық аумақта орналасқан тарихи-мәдени мұра объектілерін сақтауға;

22) өз қызметінің жобалау сатысында экологиялық салдарларды болжауға;

23) жер қойнауын пайдалану жөніндегі операцияларды жүргізу кезінде мемлекеттің өнеркәсіптік қауіпсіздік саласындағы заңнамасын сақтауға;

24) Жер қойнауын зерттеу мен пайдалану жөніндегі уәкілетті органға келісімшарттық аумақтағы қызмет нәтижелері бойынша геологиялық есептілік ұсынуға;

25) сатып алуды жүргізу жоспарланып отырған жылдың 1 ақпанынан кешіктірмей не жер қойнауын пайдалануға арналған келісімшарт тіркелген күннен бастап күнтізбелік алпыс күннен кешіктірмей, жыл сайын құзыретті органға Қазақстан Республикасының Үкіметі бекіткен нысандар бойынша және тәртіппен тауарларды, жұмыстар мен көрсетілетін қызметтерді сатып алудың алдағы жылға арналған жылдық бағдарламасын ұсынуға;

26) тауарлар, жұмыстар және қызметтер сатып алудың жылдық бағдарламасына өзгертулер және (немесе) толықтырулар енгізілсе, бес жұмыс күні ішінде құзыретті органға Үкімет бекіткен үлгі мен тәртіпте сол өзгертулер және (немесе) толықтырулар туралы ақпарат беруге;

27) 1 ақпаннан кешіктірмей не жер қойнауын пайдалануға арналған Келісімшарт тіркелген күннен бастап күнтізбелік алпыс күннен кешіктірмей, жыл сайын құзыретті органға Қазақстан Республикасының Үкіметі бекіткен



нысандар бойынша және тәртіппен тауарларды, жұмыстар мен көрсетілетін қызметтерді сатып алудың алдағы кезеңдерге арналған орта мерзімді және ұзақ мерзімді бағдарламаларын ұсынуға;

28) тоқсан сайын, есепті кезеңнен кейінгі айдың он бесінші күнінен кешіктірмей құзыретті органға Қазақстан Республикасының Үкіметі бекіткен нысандар бойынша және тәртіппен сатып алынған тауарлар, жұмыстар мен көрсетілетін қызметтер туралы және кадрлардағы жергілікті қамту бойынша міндеттемелердің орындалуы туралы есептер ұсынуға;

29) тоқсан сайын, есепті кезеңнен кейінгі айдың он бесінен кешіктірмей, Құзыретті органға Үкімет бекіткен нысандар бойынша және тәртіппен Қазақстан Республикасының азаматтары болып табылатын, келісімшартты орындау кезінде тартылған қызметкерлерді оқытуға, олардың біліктілігін арттыруға және қайта даярлауға немесе құзыретті органмен келісілген мамандықтар тізбесі бойынша Қазақстан Республикасының азаматтарын оқытуға бағытталатын шығыстар мөлшері бойынша міндеттемелердің орындалуы туралы есептер ұсынуға;

30) жыл сайын, есепті кезеңнен кейінгі айдың он бесінен кешіктірмей, құзыретті органға кадрлардағы жергілікті қамту бойынша міндеттемелердің орындалуы туралы есепті ұсынуға;

31) жер қойнауын пайдалану жөніндегі операцияларды жүргізу кезінде пайдаланылатын тауарлар, жұмыстар және қызметтер және оларды өндірушілер тізіліміне тіркелуге (тауарларды, жұмыстар мен қызметтерді мемлекеттің сатып алулар туралы заңнамасына сәйкес сатып алатын жер қойнауын пайдаланушылардан, ұлттық басқарушы холдинг тікелей немесе жанама түрде иелік ететін акциялардың (қатысу үлестерінің) елу және одан да көп пайызын иеленуші заңды тұлғалардан басқа);

32) Құзыретті органның сұрау салуы бойынша ол белгілеген мерзімдерде жер қойнауын пайдаланушының келісімшарттық міндеттемелерді орындауына қатысты мәліметтерді, ақпаратты және құжаттаманы ұсынуға;

33) ішкі құжаттаманы қоса алғанда, іс-қағаздарын жүргізуге, сондай-ақ қажет болған жағдайларда басқа тілдердегі аудармасын қоса бере отырып, жазбаша түрде жасалатын мәмілелерді қазақ және орыс тілдерінде жазуға;

34) жер қойнауын пайдалану жөніндегі операцияларды жүргізу салдарынан бүлінген жер учаскелерін және басқа да табиғи объектілерді мемлекет заңнамасына сәйкес одан әрі пайдалану үшін жарамды қалыпқа келтіруге;

35) жер қойнауының жай-күйіне мониторинг жүргізуді және кен орындарын қазуды бақылауды ұйымдастыруды қамтамасыз етуге;

36) жер қойнауын пайдалану жөніндегі операциялар тоқтағаннан кейін өзінің өндірістік нысандары мен жер телімдерін халықтың өмірі мен денсаулығы, қоршаған орта қауіпсіздігін қамтамасыз ететіндей жағдайға келтіруге, ал өз қызметінің салдарларын мемлекет заңнамасында белгіленген тәртіпте жоюға;

37) жобалық құжаттар мен келісімшарт ережелеріне сәйкес жоғары технологияларды, имараттарды дамыту мен пайдалану және

инфрақұрылымдық және басқа да нысандарды бірлесе пайдалану жөніндегі міндеттемелерді конкурстық ұсыныстарда ұсынылғандағыдан немесе тікелей келіссөздер нәтижелері бойынша қол жеткізілгендегіден нашар емес деңгейде жүзеге асыруға;

38) өңірдің әлеуметтік-экономикалық дамуына, оның инфрақұрылымын дамытуға және облыстың, республикалық маңыздағы қаланың, астананың жергілікті бюджетіне конкурстық ұсыныста өтінілген барлау жұмыстарының жылдық шығынының 1% көлемінде, яғни, конкурстық ұсыныста өтінілгендегіден немесе тікелей келіссөздер хаттамасында көрсетілгендегіден кем емес қаржы аударуға;

39) тауарларды, жұмыстар мен көрсетілетін қызметтерді қазақстандық өндірушілер көрсететін ғылыми-зерттеу, ғылыми-техникалық және (немесе) тәжірибелік-конструкторлық жұмыстарды қаржыландыруды келісімшарттық қызмет бойынша жиынтық жылдық табыстың кемінде бір пайызы мөлшерінде жыл сайын жүзеге асыруға міндетті.

Жер қойнауын пайдаланушының ғылыми-зерттеу, ғылыми-техникалық және (немесе) тәжірибелік-конструкторлық жұмыстарды орындауға, жер қойнауын пайдалануға арналған келісімшарт шеңберіндегі қызметпен байланысты, сондай-ақ жер қойнауын пайдалануға арналған келісімшарт шеңберіндегі қызметпен байланысты емес, қосылған құны жоғары өнімді (қайта жасалуы жоғары) алуға бағытталған жұмыстарға, экология, еңбекті қорғау, жұмысты қауіпсіз жүргізуді қамтамасыз ету, өндірістік қызмет шеңберінде (технологиялық цикл) энергия үнемдеуге жұмсаған нақты шығыстары және «Ғылым туралы» 2011 жылғы 18 ақпандағы Қазақстан Республикасының Заңына сәйкес ғылыми және (немесе) ғылыми-техникалық қызмет субъектілері жүзеге асыратын ғылыми зерттеулерді, сондай-ақ «Индустриялық-инновациялық қызметті мемлекеттік қолдау туралы» 2012 жылғы 9 қаңтардағы Қазақстан Республикасының Заңына сәйкес индустриялық-инновациялық инфрақұрылым элементтерін қаржыландыруға арналған шығыстары оның ғылыми-зерттеу, ғылыми-техникалық және (немесе) тәжірибелік-конструкторлық жұмыстарды қаржыландыру жөніндегі міндеттемені орындауы болып табылады;

39-1) есепті кезеңнен кейінгі айдың он бесінші күнінен кешіктірмей, тоқсан сайын құзыретті органға Қазақстан Республикасының Үкіметі бекіткен нысандар мен тәртіп бойынша ғылыми-зерттеу, ғылыми-техникалық және (немесе) тәжірибелік-конструкторлық жұмыстарды қаржыландыру бойынша міндеттемелерді орындау жөніндегі есепті ұсынуға;

40) ондай рұқсат талап етілмегеннен басқа жағдайларда, жер қойнаулары туралы Заңда белгіленген тәртіпте құзыретті органның рұқсатымен жер қойнауын пайдалану құқын (оның бір бөлігін) және (немесе) жер қойнауын пайдалану құқымен байланысты нысандарды иеліктен айыруды жүзеге асыруға;

41) аффилирленген және өзге де тұлғаларға жер қойнауын пайдалану құқығын, сондай-ақ жер қойнауын пайдаланушының жарғылық капиталындағы қатысу үлесін немесе акциялар пакетін иеліктен шығару

жөніндегі жасалған мәмілелер туралы мәміле жасалған күннен бастап бес күн мерзімде құзыретті органға хабарлауға;

42) Өндіруші салалар қызметінің ашықтығы бастамасының талаптарына сәйкес аудиторлық есеппен расталған есептілікті Қазақстан Республикасының Үкіметі бекіткен тәртіппен ұсынуға;

43) егер ондай қажеттілік туса, егер келісімшартта басқаша белгіленбесе, үшінші тұлғаларға қазақстандық қамтуға, жер қойнауын пайдаланушының тауарларды, жұмыстар мен қызметтерді сатып алуды жоспарлауы мен жүргізуіне, сондай-ақ қазақстандық мамандарды оқыту шығындары мен өңірдің әлеуметтік-экономикалық дамуына және оның инфрақұрылымын дамытуға жұмсалған шығындарға қатысты жер қойнауын пайдалану жөніндегі операциялардың қамтуы туралы ақпарат беруге;

44) кен орны табылған жағдайда ол туралы құзыретті органды немесе облыстың, республикалық маңыздағы қаланың, астананың жергілікті атқарушы органын отыз жұмыс күні ішінде хабардар етуге;

45) кен орны табылған жағдайда жер қойнауын зерделеу және пайдалану жөніндегі уәкілетті органның тұжырымдамасы бойынша құзыретті орган немесе облыстың, республикалық маңыздағы қаланың, астананың жергілікті атқарушы органы белгілеген мерзімде бағалау жұмыстарының жобасын жасауға;

46) егер жер қойнауын пайдаланушыға қоршаған ортаға қолайсыз әсері болуы мүмкін және келісімшарт аумағында немесе шектерінде осы келісімшартта қарастырылған жұмыстар жүргізіліп жатқан учаскелерде әлдеқандай құбылыстың немесе жағдайдың пайда болғандығы белгілі болса, дереу мемлекеттік органдарға хабарлауға;

47) бұрын келісімшарт тоқтатылған жер қойнауы теліміне Келісімшарт жасалған жағдайда, бұрынғы жер қойнауын пайдаланушы мен сенімгерлік басқарушысының шығындарының, осы Келісімшарттың 5 бөлімінің 2 тармағына сәйкес өткізіліп берілген мүлік құнын сондай-ақ сенімгерлік басқарушысына сыйақы төлеу жөніндегі міндеттемені қоса, орнын толтыруға;

48) келісімшарттық аумақта орналасқан бұрын бұрғыланған барлық ұңғымаларды балансқа қабылдауға;

49) жер қойнауын пайдаланушының осы келісімшартта және мемлекет заңнамасында қарастырылған басқа да міндеттері бар.

3. Құзыретті органның (облыстың, республикалық маңыздағы қаланың, астананың жергілікті атқару органының) құқықтары:

1) жер қойнауын пайдаланушымен Келісімшарт талаптары жөнінде болатын келіссөздерде мемлекет мүддесін білдіру;

2) жер қойнауын пайдаланушының келісімшарт талаптарын орындауына мониторингті және бақылауды жүзеге асыру;

3) техникалық регламенттерде және мемлекеттің басқа да заңнамасында белгіленген қауіпсіздік талаптарының орындалуына мемлекеттік бақылауды жүзеге асыру;

4) жер қойнауын пайдаланушыдан келісімшарт талаптарының орындалуы жөнінде үнемі есеп беріп отыруды талап ету. Жер қойнауын пайдаланушыдан келісімшарт талаптарына және жер қойнауы және жер қойнауын пайдалану жөніндегі заңнамасы талаптарына қатысты басқа да ақпарат сұрау;

5) жер қойнауын пайдаланушыдан жұмыс бағдарламасының орындалуы жөнінде ақпарат талап ету;

6) жер қойнауын пайдаланушыдан тауарлар, жұмыстар және қызметтер сатып алудың жылдық, орта және ұзақмерзімді бағдарламаларын талап ету;

7) жер қойнауын пайдаланушыдан келісімшарт міндеттемелерінің орындалуын талап ету;

8) Келісімшарт аумағындағы кез келген жұмысқа кіру.

9) жер қойнауы туралы Заңда көзделген жағдайларда келісімшарттың қолданылуын біржақты тәртіппен мерзімінен бұрын тоқтату.

4. Құзыретті органның (облыстың, республикалық маңыздағы қаланың, астананың жергілікті атқару органының) міндеттері:

1) келісімшарттың орындалуын және қолданылу мерзімін тоқтатуды қамтамасыз ету;

2) келісімшарт талаптарының орындалуына бақылау жүргізу кезінде жер қойнауын пайдаланушының жобалық құжаттар мен келісімшартта бекітілген шарттарға сәйкес келісімшарттық аумақ шегінде жер қойнауын пайдалану жөнінде іс-әрекеттерді өздігінен жүргізу құқығын бұзбау;

3) келісімшартқа сәйкес басқа да міндеттемелерді орындау.

## 8 бөлім. Барлау кезеңі

1. Барлау кезеңі жалғасты екі жылдан тұрады және кен орны табылған жағдайда оны бағалауға қажетті кезеңге ұзартылуы мүмкін.

2. Жер қойнауын пайдаланушы барлауды келісімшарт күшіне енген күннен бастап 120 күннен кешіктірмей бастауға тиіс.

Жер қойнауын пайдаланушы Құзыретті органды барлаудың нақты басталатын күні туралы алдын ала 30 күн бұрын хабардар етеді.

3. Жер қойнауын пайдаланушы барлау жөніндегі операцияларды Келісімшартқа, бекітілген жобалық құжаттарға, жұмыс түрлері мен олардың көлемдері және шығындары көрсетілген Жұмыс бағдарламасына сәйкес жыл сайын жүзеге асырады.

4. Жер қойнауын пайдаланушы Келісімшарт пен Жұмыс бағдарламасы шарттарына сәйкес, коммерциялық табу жасалғаннан басқа Келісімшарттық аумақты қайтаруға міндеттенеді.

5. Жер қойнауын пайдаланушы келісімшарт талаптарына сәйкес қайтарылатын жер қойнауы телімдерін анықтап, ол жөнінде Құзыретті органға жұмыстардың келесі кезеңі басталардан 60 күннен кешіктірмей хабарлайды.

6. Қайтарылатын телімдер мемлекеттің қоршаған ортаны қорғауға қатысты заңнамасының барлық талаптарына сәйкес болуға тиіс. Жер қойнауын

пайдаланушы барлау жүргізу кезінде бұзылған қайтарылатын аумақтар мен басқа да табиғи нысандарды тікелей мақсатта пайдалануға жарамды жағдайға дейін өз есебінен қалпына келтіреді.

### 9 бөлім. Коммерциялық табу

1. Кен орны табылған жағдайда жер қойнауын пайдаланушы бұл жөнінде құзыретті органға отыз жұмыс күні ішінде хабарлауға міндетті.

2. Құзыретті орган бір ай ішінде бағалау жұмыстары сатысына көшуге рұқсат береді. Бағалау жұмыстары сатысына көшу кезінде міндетті түрде келісімшарттың жұмыс бағдарламасына өзгеріс енгізіледі.

3. Құзыретті орган табуды растау мен бағалау мерзімдерін айқындауды жер қойнауын зерттеу мен пайдалану жөніндегі уәкілетті органның қорытындысы бойынша белгілейді. Коммерциялық табуды жер қойнауын пайдаланушы жариялайды.

4. Жер қойнауын пайдаланушы бағалау жұмыстары кезеңіне өткен кезде Заңға сәйкес бағалау жұмыстарының жобасын жасайды. Бағалау жұмыстарында қатты пайдалы қазбалар бойынша тәжірибелік-өнеркәсіптік өндіру жобасы қамтылуы мүмкін.

5. Бекітілген жобаларда айқындалған жұмыс шарттары мен көлемдерін өзгерту және (немесе) толықтыру қажет болған жағдайда, бекітілген жобаларға өзгерістердің және (немесе) толықтырулардың жобалары жасалады.

6. Кен орнын бағалау жөніндегі жұмыстарды белгіленген тәртіппен бекітілген бағалау жұмыстарының жобасынсыз жүргізуге, сонымен қатар бағалау жұмыстарының жобасының талаптарын бұзуға тыйым салынады. Тәжірибелік-өнеркәсіптік өндіруді (немесе сынамалы пайдалануды) белгіленген тәртіппен бекітілген тәжірибелік-өнеркәсіптік өндіру (немесе сынамалы пайдалану) жобасынсыз, сондай-ақ ондай жобаның талаптарын бұза отырып жүргізуге тыйым салынады.

### 10 бөлім. Пайдалы қазбаны өлшеу

1. Өлшеу жер қойнауын пайдаланушы барлау келісімшартына сәйкес пайдалы қазбаларды айырып ала отырып тәжірибелік-өнеркәсіптік өндіру өндіруге құқылы болған жағдайларда ғана қолданылады.

2. Жер қойнауын пайдаланушы келісімшарттық аумақта өндірілген полиметалл кендерін өлшеуді мемлекетте қолданылатын әдістер мен тәжірибеге сәйкес жүргізеді.

3. Полиметалл кендерін таразылауға және өлшеуге пайдаланылатын жабдықтар мен аспаптарды сынау мемлекеттің метрология және стандартизация саласындағы заңнамаға сәйкес жүргізіледі.

4. Егер сынақ немесе қарап тексеру кезінде жабдықтар мен аспаптардың ақауы бар екені, сол ақауды жөндеу мүмкін еместігі анықталса, ақау мерзімі өткендегі өлшеуден ақау табылған күнге дейінгі уақыттың жартысы деп есептеледі.

## 11 бөлім. Мердігерлік жұмыстарды орындау

1. Жер қойнауын пайдаланушы тауарлар, жұмыстар және қызметтер сатып алудың бюджетпен бекітілген жылдық бағдарламасына сәйкес барлау жөніндегі операцияларды жүргізумен байланысты жұмыстардың жекелеген түрлерін орындау үшін мердігерлер тартуға құқылы.

2. Егер мемлекеттің заңнамалық актілерінде басқаша белгіленбесе, жер қойнауын пайдаланушының мердігерлер тартуы Үкімет бекіткен жер қойнауын пайдалану жөніндегі операцияларды жүргізу кезінде тауарлар, жұмыстар және қызметтер сатып алу тәртібіне сәйкес жүзеге асырылады (тауарларды, жұмыстар мен қызметтерді, тауарларды, жұмыстар мен қызметтерді мемлекеттің сатып алулар туралы заңнамасына сәйкес сатып алатын жер қойнауын пайдаланушылардан, ұлттық басқарушы холдинг тікелей немесе жанама түрде иелік ететін акциялардың (қатысу үлестерінің) елу және одан да көп пайызын иеленуші заңды тұлғалардан басқа).

3. Мердігерлердің жер қойнауын пайдаланушымен жасасқан мердігер шарты бойынша міндеттемелерін орындауына құзыретті орган алдында жер қойнауын пайдаланушы жауапты болады.

4. Барлау жөніндегі операцияларды жүргізу кезінде жер қойнауын пайдаланушы, сондай-ақ оның мердігерлері тауарларды, жұмыстарды және қызметтерді мемлекеттің заңнамасына сәйкес сатып алуға міндетті.

5. Жер қойнауын пайдаланушылар мен олардың мердігерлері тауарларды, жұмыстарды және қызметтерді сатып алу рәсімдерін мемлекет аумағында жүзеге асыруға міндетті.

## 12 бөлім. Қаржыландыру

1. Жер қойнауын пайдаланушы келісімшарт бойынша өз қызметін жобалық құжаттамаларға және жұмыс бағдарламасына сәйкес қаржыландыру жөніндегі жауапкершілікті өз мойнына алады.

2. Келісімшарт бойынша қызметті қаржыландыру өз қаражаттары есебінен де, тартылған қаражаттар есебінен де қаржыландырылуы мүмкін.

3. Келісімшартқа сәйкес барлық есеп айырысу мемлекет заңнамасында белгіленген тәртіппен жүргізіледі.

4. Жер қойнауын пайдаланушы мен оның мердігерлері валюталы операцияларды валютаны реттеу туралы мемлекет заңнамасына сәйкес жүзеге асырады.

## 13 бөлім. Салық салу

1. Келісімшарт шеңберінде жүзеге асыратын қызмет бойынша бюджетке салықтар мен басқа да міндетті төлемдер бойынша салық міндеттемелері мемлекеттің оларды төлеу жөніндегі міндеттемелері туындаған сәтте қолданыста болған салық заңнамасына сәйкес есептеледі. Келісімшарты

шеңберінде жүзеге асыратын қызмет бойынша салық міндеттемелерін орындау жер қойнауын пайдаланушыны мемлекеттің салық міндеттемесі туындаған сәтте қолданыста болған салық заңнамасына сәйкес мемлекеттегі келісімшарт шеңберінен шыққан қызметті жүзеге асыру жөніндегі салық міндеттемелерін орындаудан босатпайды.

2. Жер қойнауын пайдаланушы келісімшарт жасалған сәтте 2009 жылғы 30 наурыздағы № 118805 банк тапсырмасына сәйкес конкурстық ұсыныста белгіленген жазылым бонусы сомасының елу пайызын төледі.

3. Жер қойнауын пайдаланушы белгіленген жазылу бонусы сомасының ҚР Ұлттық банкісінің төлем төленген күнгі бағаны бойынша 225 000 АҚШ долларына баламды мөлшерлі теңгедегі қалған елу пайызын Келісімшарт күшіне енген күннен бастап отыз күнтізбелік күннен кешіктірмей төлейді.

4. Жазылым бонусының көлемі конкурстық ұсыныста (тікелей келіссөздер өтінімінде) өтінілген көлемнен аз болмауға тиіс.

5. Жазылым бонусы бойынша төлем кезеңділігі мен тәртібі мемлекеттің салық заңнамасына сәйкес жүзеге асырылады.

6. Жер қойнауын пайдаланушы тарихи шығындардың орнын толтыру жөніндегі төлемді жер қойнауын зерттеу және пайдалану жөніндегі уәкілетті органмен жасалған 26.06.2009 ж. № 1929 құпиялылық туралы келісімге сәйкес 11 363 400 (он бір миллион үш жүз алпыс үш мың төрт жүз) АҚШ доллары көлемінде салық заңнамасында белгіленген тәртіп пен мерзімдерде төлейді.

Жер қойнауын пайдаланушы келісімшарт жасалған мезетте геологиялық ақпаратты пайдалану құқығы түріндегі тарихи шығындардың бір бөлігін 27 267 855 (жиырма жеті миллион екі жүз алпыс жеті мың сегіз жүз елу бес) теңге (227 268 АҚШ доллары) көлемінде төледі (08.10.2008ж. № 110249 төлем тапсырмасы).

7. Жазылым бонусының дер кезінде және толық төленуіне бақылау салық заңнамасына сәйкес жүзеге асырылады.

#### **14 бөлім. Бухгалтерлік есеп**

1. Жер қойнауын пайдаланушы бухгалтерлік есеп жүргізу және қаржы есептілігін олардың қажеттіліктері мен қызмет ерекшеліктеріне қарай бухгалтерлік есеп және қаржы есептілігі туралы мемлекеттің бухгалтерлік есеп жүргізу және қаржы есептілігі туралы заңнамасына, халықаралық немесе ұлттық стандарттар мен бухгалтерлік есеп шоттарының бірүлгі жоспарларына сәйкес жасау үшін есеп саясатын қабылдауға міндетті.

2. Жер қойнауын пайдаланушы бухгалтерлік есеп жүргізу және қаржы есебін жасау туралы мемлекет заңнамасының, есеп саясатының орындалуын, операцияларды тиімді жүргізуді, активтерді сақтау жөніндегі шараларды қоса, бухгалтерлік есеп жүргізу және қаржы есебін жасау кезінде ұрлау және қателесу жағдайларының алдын алып, анықтауды қамтамасыз ету үшін ішкі бақылауды ұйымдастыруға құқылы.

## 15 бөлім. Сақтандыру

1. Жер қойнауын пайдаланушы барлау жөніндегі операцияларды жүргізу кезінде мемлекет заңдарына сәйкес міндетті сақтандыруды жүзеге асыруға міндетті.

2. Қызметі үшінші тұлғаларға зиян келтіретін қауіппен байланысты нысандардың иелері болып табылатын жер қойнауын пайдаланушылар тиісті иесі ретінде қызметі үшінші тұлғаларға зиян келтіретін қауіппен байланысты нысандардың иелерінің азаматтық-құқықтық жауаптылығын міндетті сақтандыру шартын жасасуға міндетті.

3. Жер қойнауын пайдаланушы еңбек (қызметтік) міндеттерін орындау кезінде өмірі мен денсаулығына зиян келуі мүмкін жұмыскерлердің мүліктік мүдделерін қорғау мақсатында жұмыскердің мемлекет заңнамасында көрсетілген көлемде еңбек (қызметтік) міндеттерін орындау кезінде өмірі мен денсаулығына зиян келтіргені үшін Қазақстан Республикасының заңнамасында көзделген көлемде жұмыс берушінің азаматтық-құқықтық жауапкершілігін міндетті сақтандыру шартын жасауға міндетті.

4. Жер қойнауын пайдаланушы шаруашылық және Үкімет белгілеген тізбеде көзделгеннен басқа да қызметтің экологиялық қауіпті түрлерін жүзеге асырушы субъект ретінде апаттық ластаудың салдарынан үшінші тұлғалардың өмірі мен денсаулығына және (немесе) қоршаған ортаға келген зиянның орнын толтыру мақсатында міндетті экологиялық сақтандыру шартын жасауға міндетті.

Егер жауаптылығы Қазақстан Республикасының заңдарына сәйкес міндетті экологиялық сақтандыруға жататын жер қойнауын пайдаланушы қызметі үшінші тұлғаларға зиян келтіу қаупімен байланысты нысанның иесі ретінде азаматтық-құқықтық жауаптылықты сақтандырған жағдайда, міндетті экологиялық сақтандыру шарты тек қоршаған ортаға зиян келтіргені үшін азаматтық-құқықтық жауаптылыққа ғана жасалады.

5. Жер қойнауын пайдаланушы мемлекет заңнамасында көзделген міндетті сақтандырудың басқа да түрлерін жүзеге асырады.

6. Жер қойнауын пайдаланушының ерікті сақтандыру шарттарын жасауы оны міндетті сақтандыру шарттарын жасаудан босатпайды.

7. Егер осы бөлімге сәйкес жер қойнауын пайдаланушымен жасалған сақтандыру шарттары жөнінде сақтандыру ұйымы қабылдаған тәуекел Қазақстан Республикасының сақтандыру және сақтандыру қызметі туралы заңнамасы талаптарына сәйкес қайтадан сақтандыруға жататын болса, сақтандыру ұйымы халықаралық шкала бойынша төмендегі рейтинг агенттіктерінің бірі бекіткен қаржылық қамтамасыз етудің халықаралық рейтингісі бар мына сақтандыру (қайтадан сақтандыру) ұйымдарында ондай қайтадан сақтандыруды қамтамасыз етуге тиіс:

Standard & Poors - A-дан төмен емес

немесе FITCH - A-дан төмен емес

немесе Moody's Investors Service - A3-тен төмен емес



63

немесе тек акцияларына (қатысу үлестеріне) тікелей немесе жанама түрде жер қойнауын пайдалану жөніндегі ұлттық компания иелік ететін жер қойнауын пайдаланушыларға қатысты,

100 (жүз) пайыз акцияларына (қатысу үлестеріне) тікелей немесе жанама түрде жер қойнауын пайдалану жөніндегі ұлттық компания иелік ететін сақтандыру (қайтадан сақтандыру) ұйымдары болып табылатын.

8. Жер қойнауын пайдаланушы Келісімшарт күшіне кіргеннен кейін 120 күн ішінде барлау жөніндегі операцияларды жүргізумен байланысты сақтандырылуы осы бөлімде көзделген тәуекелдерді сақтандыру бағдарламасын жасап, ұсынады.

## 16 бөлім. Консервациялау, тарату және тарату қоры

1. Жер қойнауын пайдаланушы барлау жөніндегі операцияларды тоқтатқан кезде алдағы уақытта да жобалау құжаттары мен жұмыс бағдарламасына сәйкес жер қойнауын пайдалану жөніндегі операцияларды жүргізген кезде пайдаланылатын жер қойнауын пайдалану объектісінің технологиялық бірліктерінен (блоктардан, панельдерден, қазбалардан) басқа, барлау жөніндегі жұмыстар жүргізілген қойнауын пайдалану объектілерін жоюды немесе консервациялауды жүзеге асырады.

2. Жер қойнауын пайдалану жөніндегі операцияларды тоқтатқан кезде жер қойнауын пайдаланушы жер қойнауын пайдалану объектісін жою немесе консервациялау жөніндегі жұмыстарды орындауға дереу кіріседі. Өндіруді тоқтату туралы шұғыл шешім қабылдау қажет болған жағдайда жер қойнауын пайдаланушы өндірістік объектілерді жою немесе консервациялау басталғанға дейін олардың сақталуын қамтамасыз ететін іс-шаралар кешенін жүргізеді.

3. Жер қойнауын пайдаланушы жер қойнауын пайдалану объектілерін жоюды немесе консервациялауды жүзеге асырған кезде қоршаған ортаны қорғау саласындағы жұмыстарды орындауға және қызметтер көрсетуге тиісті лицензиясы бар жобалау ұйымы әзірлеген, сондай-ақ қоршаған ортаны қорғау саласындағы, жер қойнауын зерттеу мен пайдалану жөніндегі, өнеркәсіп қауіпсіздігі, санитарлық-эпидемиологиялық қызмет саласындағы, жер ресурстарын басқару жөніндегі уәкілетті органдармен келісуден өткен және жер қойнауын пайдаланушы бекіткен жою немесе консервациялау жобасын басшылыққа алуға тиіс. Жою немесе консервациялау жобасын жобалау және жүзеге асыру жөніндегі жұмыстарды жүргізуді жер қойнауын пайдаланушы Үкімет бекіткен жер қойнауын пайдалану объектілерін тарату және консервациялау ережелеріне сәйкес қаржыландырады.

4. Жер қойнауын пайдалану объектілерін жою мен консервациялау жөніндегі жұмыстардың аяқталуы кұзыретті орган қоршаған ортаны қорғау, өнеркәсіп қауіпсіздігі, санитарлық-эпидемиологиялық қызмет саласындағы, жер қойнауын зерттеу мен пайдалану жөніндегі, жер ресурстарын басқару жөніндегі уәкілетті органдардың және облыстың (республикалық маңызы бар қаланың, астананың) жергілікті атқарушы органдарының өкілдерінен

құратын комиссия жер қойнауын пайдалану объектісін жою мен консервациялау жөніндегі жұмыстарды қабылдап алу актісіне қол қоюмен ресімделеді.

5. Қоршаған ортаны қорғау саласындағы уәкілетті орган бекіткен жер қойнауын пайдалану объектісін жою мен консервациялау жөніндегі жұмыстарды қабылдап алу актісін алғаннан кейін геологиялық, маркшейдерлік және өзге де құжаттама жұмыстардың аяқталу кезінде толықтырылады және жер қойнауын зерттеу мен пайдалану жөніндегі уәкілетті органға белгіленген тәртіппен сақтауға тапсырылады.

6. Объектіні жоюмен немесе консервациялаумен байланысты жұмыстарды қаржыландыру тарату қорының қаражаты есебінен жүзеге асырылады. Сондықтан тарату қорын пайдалануды жер қойнауын пайдаланушы жер қойнауын зерттеу мен пайдалану жөніндегі уәкілетті органмен келісілген құзыретті органның рұқсаты бойынша жүзеге асырады.

7. Жер қойнауын пайдаланушы Қазақстан Республикасында жер қойнауын пайдалану операциялары салдарларын жою үшін тарату қорын құрады.

8. Жер қойнауын пайдаланушы тарату қоры үшін барлау кезінде мемлекет аумағындағы кез келген банктің арнайы депозиттік шотына барлауға жұмсалған жыл сайынғы шығындардың 1%-ынан кем болмайтын көлемде аударады.

9. Егер таратуға жұмсалған нақты шығындар тарату қорының мөлшерінен асып кетсе, онда жер қойнауын пайдаланушы таратуды қосымша қаржыландырады.

10. Егер таратуға жұмсалған нақты шығындар тарату қорының мөлшерінен кем болып шықса, онда ақша қаражатының артығы жер қойнауын пайдаланушыға беріледі және ол салық салынатын кіріске жатады.

11. Тарату немесе консервациялау жобасында жер қойнауын пайдаланушының келісімшарттық аумақтағы қызметі үдерісінде пайдаланылған жер қойнауын пайдалану нысандарын жою немесе консервациялау көзделеді.

12. Жер қойнауын пайдалану құқығы басқаға берілген жағдайда тарату қоры жаңа жер қойнауын пайдаланушыға өткізіледі.

13. Құзыретті орган келісімшарттың қолданылуын бір жақты тәртіппен тоқтатқан жағдайда тарату қоры Заңның 72 бабы 10 тармағына сәйкес анықталатын сенімді басқарушыға тапсырылады.

**17 бөлім. Жер қойнауын және қоршаған ортаны қорғау**

1. Жер қойнауын пайдаланушы өз қызметін жүзеге асыру кезінде мынандай жалпы экологиялық талаптарды сақтауға міндетті:

- 1) жер қойнауын мемлекеттің экологиялық заңнамасының талаптарына сәйкес пайдалану;
- 2) кен орнын игерудің арнаулы әдістерін қолдану есебінен жердің үстінгі қабатын сақтау;

- 3) жердің техногендік шөлейттенуін болғызбау;
- 4) жер қойнауын пайдалану жөніндегі операцияларды жүргізу кезінде қауіпті техногендік үдерістердің пайда болуынан сақтандыру іс-шараларын қолдану;
- 5) жер қойнауын су басудан, өрттен және кен орындарын пайдалану мен қазуды қиындатуы мүмкін басқа да дүлей факторлардан қорғау;
- 6) жер қойнауын ластаудың алдын алу;
- 7) жер қойнауын пайдалану жөніндегі операцияларды жүргізуге байланысты барлауды тоқтатып қою, тоқтату, объектілерді консервациялау мен жою жөніндегі белгіленген тәртіпті сақтау;
- 8) қалдықтарды орналастыру және қатпарлау кезінде экологиялық және санитарлық-эпидемиологиялық талаптарды қамтамасыз ету;
- 9) автомобиль жолдарын салу жұмыстары басталмас бұрын үнемді тәсім бойынша, сондай-ақ басқа да әдістерді пайдалана отырып, бұзылатын және иеліктен алынатын жерлердің аумағын азайту;
- 10) топырақтың жел эрозиясына ұшырауын, аршу жыныстары және өндіріс қалдықтарының құлауын, олардың тотықтануы мен өздігінен жануын болғызбау;
- 11) сіңірме және тұщы су қабаттарының ластануын болғызбау үшін оларды оқшаулау;
- 12) жер асты суларының сарқылуын және ластануын болғызбау, оның ішінде жуу сұйықтықтарын дайындағанда уытсыз реагенттерді қолдану;
- 13) бұрғылау ерітінділерін тазалау және қайталап пайдалану;
- 14) бұрғылау және жанар-жағармай материалдарының қалдықтарын экологиялық қауіпсіз тәсілмен жою;
- 15) жуу сұйықтықтарын әзірлеген кезде уытты емес реагенттерді қолдану;

2. Нормативтік көрсеткішке дейін тазартылмаған сарқынды суды жер қойнауына ағызуға тыйым салынады, бұл ретте пайдалы қазбалармен бірге шыққан суды қайтадан айдау, сондай-ақ мемлекеттік экологиялық сараптаманың және мемлекет заңнамасымен көзделген басқа да сараптамалардың оң қорытындысын алған жобалар мен технологиялық регламенттерде көзделген пайдалы қазбаларды өндіруге арналған технологиялық ерітінділерді жер қойнауына айдау сарқынды суды ағызу болып табылмайды.

### 3. Жер қойнауын пайдаланушы:

- 1) жұмыстарды жүргізудің халықаралық тәжірибеде қабылданған стандарттарға негізделген неғұрлым тиімді әдістері мен технологияларын таңдауға;
- 2) жер қойнауының ұтымды пайдаланылуын, қызметкерлердің, халықтың және қоршаған ортаның қауіпсіздігін қамтамасыз ететін жұмыстарды жүргізуге арналған технологиялық тәсімдер мен жобаларды сақтауға міндетті.

4. Жер қойнауын пайдаланушының келісімшарт бойынша қызметін жүзеге асырудың міндетті шарты жер қойнауы ластануының алдын алу және жер қойнауын пайдалану жөніндегі операциялардың қоршаған ортаға зиянды

68

әсерін азайту болып табылады. Жер қойнауын ұтымды әрі кешенді пайдалану мен оларды қорғау саласында мыналарды қамтамасыз етуге тиіс:

1) жер қойнауы ресурстарын ұтымды және кешенді пайдалануды қамтамасыз ету;

2) бай учаскелерді таңдап өндіруге жол бермей пайдалы қазбаларды жер қойнауынан бөліп алудың толымдылығын қамтамасыз ету;

3) кен орнын игеру кезінде сыртқа шығарылатын және жер қойнауында айналыстан шыққан негізгі және онымен бір жерде жатқан пайдалы қазбалар қорларын және қосалқы компоненттерді, оның ішінде минералдық шикізатты өңдеу өнімдері мен өндіріс қалдықтарын дұрыс есепке алу;

4) бастапқы өңдеу деректері бойынша мемлекеттік баланста есепте тұрған пайдалы қазбалар қорларын түзетуді жою;

5) су жинау алаңдарында және ауыз сумен немесе өнеркәсіптік сумен қамтамасыз ету үшін пайдаланылатын жерасты сулары жинақталған жерлерде өнеркәсіптік және тұрмыстық қалдықтардың жиналуын болғызбау;

6) жер қойнауын су басудан, өрттен және кен орындарын пайдалануды және игеруді қиындата түсетін басқа да дүлей факторлардан қорғау;

7) барлау операцияларын жүргізу барысында жер қойнауының ластануын, әсіресе мұнайды, газды немесе басқа да заттар мен материалдарды жер астында сақтау, зиянды заттар мен қалдықтарды көму кезінде ластануын болғызбау;

8) жер қойнауын пайдалану жөніндегі операцияларды тоқтата тұру, доғару, кен орнын игеру объектілерін консервациялау мен жою жөніндегі белгіленген тәртіпті сақтау;

9) қалдықтарды үю мен орналастыру кезінде экологиялық және санитарлық-эпидемиологиялық талаптарды қамтамасыз ету қажет.

5. Пайдалы қазбаларды тәжірибелік-өнеркәсіптік өндіру (сынамалық пайдалану) шаруашылық қызметінің экологиялық жағынан қауіпті түрі болып табылады, сондықтан жер қойнауын пайдаланушы мынандай талаптарды сақтағанда ғана жүзеге асырылуға тиіс:

1) ұңғымалар мен тау-кен өндіру конструкциялары беріктігі, технологиялылығы және экологиялық қауіпсіздігі жағынан жер қойнауы мен қоршаған ортаны қорғау шарттарын қамтамасыз етуге тиіс;

2) дизельді-генератор және дизельді жетегі бар қондырғыларды қолдана отырып, бұрғылау және жер қойнауын пайдалану жөніндегі басқа да операциялар кезінде атмосфераға осындай қондырғылардан тазартылмаған газдардың шығарылуы олардың техникалық сипаттамасына және экологиялық талаптарға сәйкес келуге тиіс;

3) құнарлы жерде және ауыл шаруашылығы мақсатындағы жерде жер қойнауын пайдалану жөніндегі құрылыстарды салу кезінде жабдықтарды монтаждауға дайындық жұмыстарын жүргізу үдерісінде аумақтың құнарлылығын кейіннен қалпына келтіру үшін құнарлы қабат алынады және жеке сақталады;

4) уытты заттардың табиғи объектілерге көшуін болғызбау үшін технологиялық алаңдарды гидрологиялық оқшаулай отырып, жер қойнауын

пайдаланудың қалдықтарын ұйымдасқан түрде жинау мен сақтаудың инженерлік жүйесі көзделуге тиіс;

5) ұңғыма құрылысы ерекше қорғалатын табиғи аумақтарда салынған жағдайларда, тек қана ұрасыз технологияны қолдану қажет;

6) жер қойнауын пайдалану жөніндегі операциялар кезінде шламдарды кәдеге жарату және бұрғылау үдерісінде қайтадан пайдалану, қоршаған ортаға қайтару үшін, пайдаланылған бұрғылау ерітінділерін, бұрғылаудан, карьерлерден және шахтадан шыққан сарқынды суды бейтараптандыру жөніндегі жұмыстар белгіленген талаптарға сәйкес жүргізілуге тиіс;

7) бұрғылау ерітінділерін көмірсутегі (эк-битум, инверт-эмульсия және басқалары) негізінде қолданған кезде ауа газдануының алдын алу жөніндегі шаралар қолданылуға тиіс;

8) жану мүмкіндігін немесе адамдардың улану ықтималдығын болғызбау мақсатында пиррофорлық шөгінділер, шлам мен керн жобаға сәйкес және қоршаған ортаны қорғау, өрт қауіпсіздігі саласындағы уәкілетті органдардың, санитарлық-эпидемиологиялық қызметтің мемлекеттік органы мен жергілікті атқарушы органдардың келісімі бойынша көміледі;

9) жер қойнауын пайдалану жөніндегі құрылыстарды пайдалануға беру жобада көзделген барлық экологиялық талаптар толық көлемде орындалған жағдайда жүргізіледі;

10) жер қойнауын пайдалану жөніндегі операциялар мен жабдықтарды бөлшектеу аяқталғаннан кейін жобалық шешімдерге сәйкес жер учаскесін қалпына келтіру (рекультивациялау) жөніндегі жұмыстар жүргізіледі;

11) жер қойнауын пайдаланушы бұрғылайтын, оның ішінде өздігінен ағып шығатын ұңғымаларды, сондай-ақ пайдалануға жарамсыз немесе пайдаланылуы тоқтатылған ұңғымаларды реттегіш құрылғылармен жабдықтауға, консервациялауға немесе мемлекеттік заңнамада белгіленген тәртіппен жоюға тиіс;

12) қызметі жер асты суы объектілерінің жай-күйіне зиянды әсер ететін немесе зиянды әсер етуі мүмкін жеке және заңды тұлғалар су объектілерінің ластануын және тартылуын болғызбайтын шаралар қабылдауға міндетті;

13) ауызсу және шаруашылық-тұрмыстық сумен жабдықтау мақсатында пайдаланылатын немесе пайдаланылуы мүмкін жерасты суы объектілерінің су жинау алаңдарында қалдықтарды көмуге, қорымдар, өлген малды көметін орындар және жерасты суының жай-күйіне әсер ететін басқа да объектілер салуға жол берілмейді;

14) сіңірме ұңғымаларды бұрғылауға қоршаған ортаны қорғау, су қорын пайдалану және қорғау саласындағы, жер қойнауын зерделеу және пайдалану жөніндегі уәкілетті мемлекеттік органдардың, санитарлық-эпидемиологиялық қызметтің мемлекеттік органының осы ұңғымалар бұрғыланатын ауданда арнайы тексерулер жүргізілгеннен кейін беретін он қорытындылары болған кезде жол беріледі;

15) өнеркәсіптік, емдік минералды суларды пайдаланғаннан кейін ағызып жіберу мемлекет заңнамасына сәйкес жүргізілуге тиіс;

16) ұңғымаларды консервациялау және жою келісімшарттық аумақтар шегінде мемлекеттің жер қойнауы және жер қойнауын пайдалану туралы заңнамасына сәйкес жүзеге асырылады;

17) пайдаланудан шығарылған суды сіңірме ұңғымаларға айдау жүргізілетін ауданда жақын жердегі ұңғымалардағы, бұлақтардағы, құдықтардағы судың сапасына қоршаған ортаны қорғау, су қорын пайдалану және қорғау саласындағы уәкілетті мемлекеттік органдармен және халықтың санитарлық-эпидемиологиялық салауаттылығы саласындағы мемлекеттік органмен келісілген жоспар бойынша су пайдаланушылардың күшімен жүйелі зертханалық байқаулар ұйымдастырылуға тиіс.

6. Жер қойнауын пайдаланушының тәжірибелік-өнеркәсіптік өндіруді (сынамалы пайдалануды) жүргізген кездегі міндеттері:

1) қоршаған ортаны қорғау саласындағы, жер қойнауын зерделеу және пайдалану, өнеркәсіп қауіпсіздігі жөніндегі уәкілетті мемлекеттік органдармен, халықтың санитарлық-эпидемиологиялық салауаттылығы саласындағы уәкілетті органмен келісім бойынша су қорын пайдалану және қорғау саласындағы уәкілетті мемлекеттік орган белгілеген жерасты су объектілеріне шекті жол берілетін зиянды әсерлердің нормативтерін сақтау;

2) мемлекеттің техникалық реттеу туралы заңнамасында белгіленген тәртіппен аккредиттелген өзінің немесе өзге де зертханаларға ағызылатын сулардың химиялық құрамын анықтауды қамтамасыз ету;

3) қоршаған ортаны қорғау, су қорын пайдалану және қорғау саласындағы уәкілетті мемлекеттік органдарға және санитарлық-эпидемиологиялық қызмет органдарына ластаушы заттардың апаттық ағызылғаны туралы, сондай-ақ жерасты суларын алудың белгіленген режимінің бұзылуы және оларға суларды ағызу (айдау) объектісі туралы шұғыл ақпаратты беру.

3. Жер қойнауын пайдаланушыға мыналарға тыйым салынады:

1) құрылыс салуға бөлінген учаскенің шегінен тыс жерлерде өсімдіктерді және топырақ жабынын зақымдауға;

2) жер қойнауын пайдалану қалдықтарын жерүсті су объектілеріне және жер қойнауына төгуге;

3) егер жерасты сулары объектілерінің жай-күйіне әсер етсе немесе әсер ететін болса, жерді ағынды сумен суландыруға;

4) шаруашылық-ауыз суларды қамтитын қабаттарға ерітінділер мен материалдарды жіберуге;

5) өнеркәсіптік, емдік минералдық және жылу-энергетикалық ағынды суларды ағызуға арналған сіңірме ұңғымалар шаруашылық-ауыз суымен жабдықтау немесе емдік мақсаттарға жарамды немесе сол үшін пайдаланылатын су тұтқыш жиектерді ластайтын көздер болуы мүмкін жағдайларда оларды бұрғылауға;

6) сумен жабдықтау көздерін санитарлық қорғау аймақтарында сіңірме ұңғымалар мен құдықтар орнатуға;

7) құрамында радиоактивті заттары бар, пайдаланудан шығарылған суды сіңірме ұңғымалар мен құдықтарға ағызуға.

8. Жер қойнауын пайдаланушы осы келісімшарт бойынша өз қызметі нәтижелерінің қоршаған ортаға әсерін зерттеу мақсатында жер қойнауы мен қоршаған орта мониторингін жүргізуге және қолайсыз әсерлерді дер кезінде жою жөнінде іс-шаралар қабылдауға тиіс.

### 18 бөлім. Тұрғындар мен қызметкерлер қауіпсіздігі

1. Жер қойнауын пайдаланушы келісімшартқа сәйкес полиметалл кендерін барлау кезінде жұмыстарды қауіпсіз жүргізу жөніндегі мемлекет заңнамасында көзделген ережелер мен нормалардың орындалуын, сондай-ақ апаттар мен жұмыскерлердің кәсіби ауруларының алдын алу және оны жою жөніндегі іс-шаралардың жүргізілуін қамтамасыз етуге тиіс.

2. Егер адамдардың өмірі мен денсаулығына қауіп төндіретін болса, полиметалл кендеріне барлау жүргізуге тыйым салынады.

3. Барлауды қауіпсіз жүргізудің негізгі талаптары мыналар болып табылады:

1) жұмысқа арнаулы дайындығы және біліктілігі бар адамдарды, ал тау-кен жұмыстарын басқаруға тиісті арнаулы білімі бар адамдарды жіберу;

2) тау-кен және бұрғылау жұмыстарындағы адамдарды арнаулы киімдермен, дербес және ұжымдық қорғау құралдарымен қамтамасыз ету;

3) қауіпсіздік талаптарына және санитарлық қағидалар мен гигиеналық нормативтерге сай келетін машиналарды, жабдықтар мен материалдарды қолдану;

4) жарылғыш заттар мен жару құралдарын есепке алу, тиісінше сақтау және жұмсау, сондай-ақ оларды дұрыс және қауіпсіз пайдалану;

5) жұмыстардың технологиялық циклын қамтамасыз етуге қажет және қауіпті жағдайларды болжауға жеткілікті геологиялық, маркшейдерлік және өзге де байқау кешенін жүргізу, қауіпті аймақтарды уақтылы анықтау және оны тау-кен жұмыстары жоспарына түсіру;

6) кеніш атмосферасының жай-күйін, ондағы оттегі мөлшерін, зиянды және жарылғыш қауіпті газдар мен тозаңдарды ұдайы бақылау;

7) жұмысты жүргізудің қауіпсіз аймақтарының шектерін анықтайтын техникалық құжаттаманы және апаттарды жоюдың жоспарларын деректермен уақтылы толықтыру;

8) газдардың күтпеген жерден шығуын, судың, пайдалы қазбалардың және тау-кен жыныстарының сыртқа жарып шығып кетуін, сондай-ақ тау-кен соққыларын болжау және олардың алдын алу жөніндегі арнаулы іс-шараларды жүзеге асыру.

4. Жер қойнауын пайдаланушының лауазымды тұлғалары жұмыскерлердің өмірі мен денсаулығына тікелей қауіп төнген жағдайда тиісті дереу жұмысты тоқтатып, адамдарды қауіпсіз жерге тасымалдауды қамтамасыз етуге міндетті.

5. Жұмыскерлердің өмірі мен денсаулығына тікелей қауіп төнген жағдайда тиісті ұйымдардың басшылары ол жөнінде жергілікті атқарушы органдарға дереу хабарлауға міндетті.

6. Барлау әсер ететін аймақта халықтың өмірі мен денсаулығына қауіп төнген жағдайда, жер қойнауын пайдаланушы жұмысты тоқтата тұруға міндетті және халықтың денсаулығы мен өмірі үшін қауіпсіз жағдай жасалмайынша және төнген қауіп жойылмайынша барлауды қайта бастауға құқы жоқ. Қауіпті болдырмау үшін өзге шараларды қолдану мүмкін болмаған кезде жер қойнауын пайдаланушы барлаудың қауіпті әсер ету аймағынан халық көшірілгеннен кейін ғана жер қойнауын пайдалану жөніндегі операцияларды қайта бастауға құқылы.

7. Жер қойнауын пайдаланушы мемлекет заңнамасына сәйкес азаматтың жер қойнауын пайдаланушы алдындағы шарттық міндеттемелері мен еңбек міндеттемелерін орындаумен байланысты денсаулығына келтірген зиянның орнын толтырады.

8. Барлау жөніндегі операцияларды жүзеге асырушы жер қойнауын пайдаланушы адамдардың өмірі мен денсаулығына және қоршаған ортаға қауіп төндіретін, сондай-ақ жер қойнауын пайдалану жөніндегі операцияларды жүргізу үдерісінде меншік мүлікті жою қаупі бар апаттар мен басқа да қатерлі жағдайлардың алдын алу жөнінде барлық іс-шараларды қолдануға міндетті.

9. Жер қойнауын пайдаланушы жер қойнауын пайдалану жөніндегі операцияларды жүргізу кезінде болуы мүмкін апаттар мен басқа да қатерлі жағдайлардың алдын алу жөніндегі іс-шаралар бағдарламасын жасауға міндетті.

10. Жер қойнауын пайдаланушы барлау жөніндегі операцияларды жүргізу кезінде пайдаланылған жабдықтар мен басқа да мүлік техникалық регламенттерде белгіленген қауіпсіздік талаптарына сәйкес болуға тиіс.

11. Жер қойнауын пайдалану жөніндегі операцияларды жүргізу кезіндегі қауіпсіздік іс-шаралары кешені тиісті жобалау құжаттарында қарастырылып, белгіленген тәртіппен бекітілуге тиіс.

### **19 бөлім. Жер қойнауын пайдаланушының Келісімшарт талаптарын бұзғаны үшін жауапкершілігі**

1. Жер қойнауын пайдаланушы өзіне қабылдаған мынандай міндеттемелерді орындамағаны, тиісті дәрежеде орындамағаны үшін тұрақсыздық айыбын (айыппұлды, өсімпұлды) төлеу арқылы жауапты болады:

1) тауарлар, жұмыстар мен көрсетілетін қызметтердегі жергілікті қамту бойынша міндеттемелерді орындамағаны үшін есепті кезеңде орындалмаған міндеттемелер сомасының 30 % мөлшерінде;

2) кадрлардағы жергілікті қамту бойынша міндеттемелерді орындамағаны үшін 2000 айлық есептік көрсеткіш (АЕК) мөлшерінде;

3) міндеттемелерді орындамағаны үшін (салықтық міндеттемелерді қоспағанда, көрсету) мерзімі өткен әрбір күн үшін орындалмаған міндеттеме сомасының 30 %-ы мөлшерінде;



4) кедендік төлемдер жөніндегі міндеттемелерді орындамағаны үшін мемлекеттің және кедендік одақтың кеден заңнамасында белгіленген көлемде.

Соған қарамастан егер жер қойнауын пайдаланушының нақты шығындары нарықта қолданылатын бағалардың өзгеруінен, сондай-ақ жер қойнауын пайдаланушының еркінен тыс басқа да себептерден келісімшарт жасалған, жұмыс бағдарламасы мен жобалық құжаттар бекітілген кездегі ескерілгендегіден аз болса, бірақ соған қарамастан жер қойнауын пайдаланушы міндеттерінің келісімшартта, жұмыс бағдарламасы мен жобалық құжаттарда қарастырылған физикалық көлемі толық көлемде орындалса, жер қойнауын пайдаланушының нақты шығындарының бұлайша азаюы келісімшарт талаптарын бұзу және тұрақсыздық айыбы мен айыппұл есептеуге негіз болып табылмайды.

2. Жер қойнауын пайдаланушы жер қойнауын пайдалану жөніндегі операцияларды жүргізу кезінде тауарларды, жұмыстарды және қызметтерді Үкімет белгілеген жер қойнауын пайдалану жөніндегі операцияларды жүргізу кезінде тауарлар, жұмыстар және қызметтер сатып алу тәртібін бұза, мемлекет аумағынан тыс өткізілген конкурс нәтижелері бойынша сатып алуға шыққан шығындар құзыретті органның жер қойнауын пайдаланушының келісімшарт міндеттемелерін орындауы ретінде ескерген шығындарынан алынып тасталады.

3. Жер қойнауы және жер қойнауын пайдалану туралы мемлекет заңнамасын бұзу мемлекет заңнамасында белгіленген жауаптылыққа әкеп соғады.

4. Жер қойнауы және жер қойнауын пайдалану туралы мемлекет заңнамасының талаптарын бұзу салдарынан зиян келтірген тұлғалар, егер тек зиян еңсерілмейтін күштің немесе зардап шегушінің пиғылы салдарынан туындағанын дәлелдей алмаса, келтірілген зиянды мемлекет заңнамасында белгіленген мөлшерде және тәртіппен өтеуге міндетті.

5. Жер қойнауын ұтымды пайдалану саласындағы талаптарды бұзу салдарынан келтірілген нұқсанның мөлшерін жер қойнауын зерттеу мен пайдалану жөніндегі уәкілетті орган жер қойнауын пайдаланушылармен бірлесе отырып, Үкімет белгілеген тәртіппен айқындайды.

6. Жер қойнауын қорғау саласындағы талаптарды бұзу салдарынан келтірілген нұқсанның мөлшерін қоршаған ортаны қорғау саласындағы уәкілетті орган мемлекеттің экологиялық заңнамасына сәйкес айқындайды.

7. Барлау жөніндегі операцияларды сақтық аймағы шектерінде жүргізуші жер қойнауын пайдаланушы оның келісімшарт аумағына теңіз ластанған жағдайда жер қойнауын пайдаланушының кінәсына қарамастан қоршаған ортаға, жеке және заңды тұлғаларға келтірілген залал мен шығындар үшін жауапты болады.

8. Мемлекет заңнамасы талаптарын бұза жасалған жер қойнауын пайдаланумен байланысты мәмілелер олар жасалған сәттен бастап жарамсыз болып табылады. Мәмілелер жарамсыздығының салдарларын мемлекеттің Азаматтық кодексі анықтайды.

Аталған мәмілелерді жасаған кінәлі адамдар мемлекет заңнамаларына сәйкес әкімшілік немесе қылмыстық жауапқа тартылады.

### 20 бөлім. Еңсерілмейтін күш

1. Тараптардың бір де бірі, егер бұл орындалмаулар немесе тиісті дәрежеде орындалмаулар табиғаттың қарсы тұруға келмейтін дүлей күштері жағдайлары (форс-мажор) салдарынан болғанда, Келісімшарт бойынша қандай да болсын міндеттемелерді орындамағаны немесе тиісті дәрежеде орындамағаны үшін жауапкершілікке тартылмайды.

2. Еңсерілмейтін күш жағдайларына мәселен, әскери шиеленістер, табиғат апаттары, апатты жағдайлар (өрт, т.б.с.с.) жатады. Келтірілген тізбе толық болып табылмайды.

3. Еңсерілмейтін күш туындаған жағдайда одан зардап шеккен Тарап дереу пошта арқылы немесе тапсыру жолымен еңсерілмейтін күш оқиғасының басталғаны мен сипатын анықтайтын жазбаша хабарландыру арқылы екінші Тарапты хабардар етеді.

4. Еңсерілмейтін күш қалыптасқан жағдайда Тараптар қалыптасқан жағдайдан шығудың шешімін іздеуге байланысты дереу кеңес өткізеді және мұндай жағдайдың салдарын неғұрлым азайтуға барлық әдіс-амалдарды қолданады.

5. Еңсерілмейтін күш жағдайының әсерінен осы Келісімшарт жұмыстары толық немесе ішінара тоқталса, жұмыс жүргізу мерзімі форс-мажор қалыптасқан уақытқа ұзартылады және форс-мажор біткен сәттен бастап қайта басталады.

### 21 бөлім. Құпиялылық

1. Келісімшартты орындау үдерісінде қандай да бір Тараптың алған немесе иемденген ақпараттары құпия болып табылады. Тараптар құпия ақпараттарды мемлекет заңнамасында көрсетілген қажетті есептер жасау үшін пайдалана алады.

2. Тараптардың құпия ақпараттарды мынандай жағдайлардан басқа кездерде бір-бірінің келісімінсіз үшінші тұлғаларға беруге құқы жоқ:

егер мұндай ақпарат сот талқылауын жүргізу барысында пайдаланылса; ақпарат үшінші тұлға мұндай ақпаратты құпия деп танып, оны тараптар белгілеген мақсаттарда және тараптар айқындаған мерзімде ғана пайдалануға өзіне міндеттеме алған жағдайда жер қойнауын пайдаланушыға қызмет көрсететін үшінші тұлғаларға берілсе;

жер қойнауын пайдаланушы қаржы қаражатын алатын банк немесе басқа қаржы ұйымы ақпаратты құпия деп танып, оны тек көрсетілген мақсаттарда ғана пайдалануға міндеттеме алған жағдайда ақпарат сол банкке немесе басқа қаржы органына берілсе;

ақпарат қызметтік міндеттерді орындау кезінде Қазақстан Республикасының бақылаушы органдарының лауазымды тұлғаларына берілсе.

3. Тараптар мемлекет заңнамасына сәйкес құрамында геологиялық ақпарат бар және келісімшарттық аумақта полиметалл кендеріне барлау жүргізуге қатысты барлық құжаттар, ақпараттар мен есептер жөніндегі құпиялылықты сақтаудың мерзімдерін анықтайды.

4. Жергілікті қамту бөлігінде келісімшарттық міндеттемелердің орындалуына қатысты, жер қойнауын пайдаланушының тауарларды, жұмыстар мен көрсетілетін қызметтерді сатып алуды жоспарлауы және өткізуі, сондай-ақ қазақстандық мамандарды оқытуға шығындар және өңірді әлеуметтік-экономикалық дамыту мен оның инфрақұрылымын дамытуға жұмсалған шығындары туралы ақпарат құпия болып табылмайды.

## 22 бөлім. Құқықтар мен міндеттерді табыстау

1. Жер қойнауын пайдаланушының келісімшарт бойынша құқығын немесе оның бір бөлігін басқа тұлғаларға жер қойнауы туралы Заңда және келісімшартта белгіленген шарттарды сақтай отырып беруге құқы бар.

2. Жер қойнауын пайдалану құқығын беру мынандай жолдармен жүзеге асырылады:

1) өтеулі не өтеусіз азаматтық-құқықтық мәмілелер негізінде басқа тұлғаға жер қойнауын пайдалану құқығын ішінара немесе толық иеліктен шығару;

2) жер қойнауын пайдалану құқығын басқа заңды тұлғаның жарғылық капиталына беру;

3) банкроттық кезіндегі конкурстық іс жүргізу процесінде жер қойнауын пайдалану құқығын, жер қойнауын пайдалану құқығымен байланысты объектілерді иеліктен шығару;

4) жер қойнауын пайдалану құқығынан, оның ішінде кепілге беру кезінде ақы өндіріп алу;

3. Жер қойнауын пайдалану құқын беру құзыретті органның жер қойнауы туралы Заңда белгіленген тәртіппен берілетін рұқсаты бойынша жүзеге асырылады.

4. Жер қойнауын пайдаланушы болып табылатын заңды тұлғаның акцияларын немесе акцияларға меншік құқығын растайтын өзге де бағалы қағаздарын не акцияларға айырбасталатын бағалы қағаздарын ұйымдастырылған бағалы қағаздар нарығында айналымға бастапқы шығару, оның ішінде қосымша эмиссия шеңберінде шығарылған осындай бағалы қағаздарды ұйымдастырылған бағалы қағаздар нарығында бастапқы орналастыру құзыретті органның рұқсаты бойынша жүзеге асырылады.

5. Жер қойнауын пайдалану құқығын (оның бір бөлігін) кепілге беру құзыретті органның белгіленген тәртіппен берілетін рұқсаты бойынша жүзеге асырылады.

74

Жер қойнауын пайдалану құқығын кепілге салудан алынған кредитті жер қойнауын пайдаланушының өзі немесе жарғылық капиталында жер қойнауын пайдаланушының жүз пайыздық қатысу үлесі бар еншілес ұйым жер қойнауын пайдалануға арналған келісімшартта көзделген мемлекет аумағында жер қойнауын пайдалану не кейіннен қайта бөлісуді ұйымдастыру мақсаттарына пайдалануға тиіс.

6. Осы келісімшарттың жоғарыда аталған 3-тармағының қағидалары Заңда тікелей көрсетілген жағдайларға қатысты болмайды.

7. Жер қойнауын пайдалану құқығын басқа тұлғаға ішінара беру жағдайында жер қойнауын пайдаланушы және осындай тұлға келісімшарт бойынша бірлесіп құқықтарды жүзеге асыру мен міндеттерді орындау кезінде туындайтын өзара міндеттемелер бойынша келісімге келуге тиіс. Жер қойнауын пайдаланушылар арасындағы бірлескен қызмет туралы шарт не келісімшарт бойынша қызмет шеңберінде өзара құқықтар мен міндеттерді белгілеу туралы өзге де шарт құзыретті органмен келісіледі және келісімшарт тараптары үшін міндетті күші бар келісімшартқа толықтыру болып табылады.

8. Иелері бірнеше жеке немесе заңды тұлға болып табылатын жер қойнауын пайдалану құқығының бір бөлігін беру жағдайында мұндай беру осы жер қойнауын пайдалану құқығының барлық иелерінің келісімімен ғана мүмкін болады.

9. Жер қойнауын пайдаланушының келісімшартқа қандай да болсын қатысуы сақталатын кезге дейін ол және жер қойнауын пайдалану құқығы берілетін тұлға келісімшарттың негізінде туындаған міндеттемелер бойынша ортақ жауапкершілік атқарады.

10. Жер қойнауын пайдалану құқығын толығымен беру жер телімін жаңа жер қойнауын пайдаланушыға қайта ресімдеудің сөзсіз негізі болып табылады.

Жер қойнауын пайдалану құқығын беру келісімшарт талаптары бойынша қалыптастырылған тарату қорын жаңа жер қойнауын пайдаланушыға қайта ресімдеудің (берудің) сөзсіз негізі болып табылады.

11. Жер қойнауын пайдалану құқығын беру бойынша барлық шығыстар, егер беру шарттарында өзгеше көзделмесе, жер қойнауын пайдаланушының шығыстарына жатқызылады.

12. Жер қойнауын пайдалану құқығын беру келісімшартқа тиісті өзгерістер және (немесе) толықтырулар енгізу қажеттілігіне әкеп соғады және осындай өзгерістер және (немесе) толықтырулар тіркелген кезден бастап жасалған болып есептеледі. Құзыретті орган жер қойнауын пайдалану құқығын беру жөніндегі азаматтық-құқықтық мәміле жасасу фактісі болмаған кезде не жер қойнауын пайдаланушының құзыретті органға жер қойнауын пайдалану құқығын беруге рұқсат берілген дәйексіз ақпарат беруі фактісі анықталған кезде, не 7, 8 және 9-тармақтарына ережелері сақталмаған кезде келісімшартты тіркеуден бас тартуға құқылы.

13. Құзыретті органның заңда көзделген рұқсатынсыз жасалған жер қойнауын пайдалану құқығын беруге бағытталған мәмілелер мен өзге де іс-әрекеттер жасалған кезден бастап жарамсыз болып табылады.

14. Жасалған мәміле туралы құзыретті органға ол жасалғаннан кейін бес жұмыс күні ішінде хабарламау мәмілені жарамсыз деп тануға негіз болып табылады.

### **23 бөлім. Қолданылатын құқық**

1. Келісімшарт негізінде қол қойылған Келісімшарт және басқа да келісімдер үшін мемлекет құқы қолданылады.

2. Жер қойнауын беру құқына бағытталған мәмілелер мен басқа да әрекеттер бойынша құқықтар мен міндеттемелерге мемлекет құқы қолданылады.

3. Жер қойнауын пайдаланушы өзіне Келісімшарттық аумақта және соған қанаттас телімдерде мемлекеттің қоршаған ортаны қорғау жөніндегі халықаралық міндеттемелерін орындауға міндеттеме қабылдайды.

### **24 бөлім. Дауларды шешу тәртібі**

1. Келісімшартты орындауға және тоқтатуға байланысты даулар келіссөздер жүргізу жолымен шешіледі.

2. Егер келісімшартты орындауға, өзгертуге немесе тоқтатуға байланысты даулар келіссөздер арқылы алты ай мерзімде шешілмейтін болса, онда тараптар дауларды Қазақстан Республикасының заңдарына және Қазақстан Республикасы ратификациялаған халықаралық шарттарға сәйкес шешуге құқылы.

### **25 бөлім. Келісімшарт тұрақтылығының кепілдіктері**

1. Жер қойнауын пайдаланушыға мемлекет заңнамасына сәйкес оның құқықтарын қорғауға кепілдік беріледі.

2. Егер жер қойнауы туралы Заң мен келісімшартта басқаша белгіленбесе, келісімшарт талаптарын тараптардың келісімімен өзгертуге және (немесе) толықтыруға жол беріледі.

3. Келісімшарт талаптарын тараптардың бірінің талабы бойынша өзгертуге және (немесе) толықтыруға мемберіледі.

4. Егер жер қойнауын пайдаланушының стратегиялық маңызы бар жер қойнауы телімдеріне (кен орындарына) қатысты жер қойнауын пайдалану жөніндегі операцияларды жүргізген кездегі әрекеттері мемлекеттің экономикалық мүдделерін ұлттық қауіпсіздікке қауіп төндіретіндей өзгертуге апарып соғар болса, құзыретті орган мемлекеттің экономикалық мүдделерін қалпына келтіру мақсатында келісімшарт талаптарын өзгертуге және (немесе) толықтыруға құқылы.

## 26 бөлім. Келісімшарттың қолданылуын тоқтата тұру және тоқтату шарттары

1. Егер тараптар оны ұзарту туралы келісімге келмесе, келісімшарт қолданылу мерзімі өткеннен кейін тоқтатылады.

2. Келісімшарттың қолданылуын мерзімінен бұрын тоқтатуға тараптардың келісімі бойынша, сондай-ақ тараптардың бірінің талабы бойынша осы Заңда көзделген жағдайларда жол беріледі.

3. Құзыретті орган мынадай жағдайларда:

1) жер қойнауын пайдаланушы жер қойнауын пайдалануға арналған келісімшартта не жобалау құжаттарында белгіленген міндеттемелерді екі реттен көп бұзуды құзыретті органның хабарламасында көрсетілген мерзімде жоймаса;

2) Заңға сәйкес мұндай рұқсат ету талап етілмейтін жағдайларды қоспағанда, құзыретті органның рұқсатынсыз жер қойнауын пайдаланушы жер қойнауын пайдалану құқығын және (немесе) жер қойнауын пайдалану құқығымен байланысты объектілерді берген кезде келісімшарттың қолданысын біржақты тәртіппен мерзімінен бұрын тоқтатуға құқылы.

Жер қойнауын пайдаланушы құзыретті органның хабарламасында белгіленген мерзімде толық жойған келісімшарт талаптарының бұзылуы келісімшарттың қолданысын біржақты тәртіппен мерзімінен бұрын тоқтатуға негіз болып табылмайды.

Жер қойнауын пайдаланушы құзыретті органның хабарламасында белгіленген мерзімде толық жойған келісімшарт талаптарының бұзылуы келісімшарттың қолданысын біржақты тәртіппен мерзімінен бұрын тоқтатуға негіз болып табылмайды.

4. Құзыретті орган осы келісімшарттың 25-бөлімінің 4-тармағында көзделген жағдайларда келісімшарттың қолданылу мерзімінен бұрын біржақты тоқтатуға құқылы, егер:

1) құзыретті органнан келісімшарт талаптарын өзгерту және (немесе) толықтыру туралы хабарлама алған күннен бастап екі айға дейінгі мерзімде жер қойнауын пайдаланушы келісімшарт талаптарын өзгерту және (немесе) толықтыру жөнінде келіссөздер жүргізуге өз келісімін жазбаша түрде растамаса не оларды жүргізуден бас тартса;

2) жер қойнауын пайдаланушының келісімшарт талаптарын өзгерту және (немесе) толықтыру жөнінде келіссөздер жүргізуге келісімі алынған күннен бастап төрт айға дейінгі мерзімде тараптар келісімшарт талаптарын өзгерту және (немесе) толықтыру жөніндегі келісімге келмесе;

3) мемлекеттің экономикалық мүдделерін қалпына келтіру жөніндегі келісілген шешімге қол жеткізілген күннен бастап алты айға дейінгі мерзімде тараптар келісімшарттың талаптарына өзгерістерге және (немесе) толықтыруларға қол қоймаса, біржақты тәртіппен келісімшарттың қолданысын мерзімінен бұрын тоқтатуға құқылы.

5. Егер стратегиялық маңызы бар жер қойнауы учаскелеріне, кен орындарына қатысты жер қойнауын пайдалану жөніндегі операцияларды

78

жүргізу кезінде жер қойнауын пайдаланушының іс-әрекеті ұлттық қауіпсіздікке қатер төндіретін, Қазақстан Республикасының экономикалық мүдделерін өзгертуге әкеп соғатын болса, Үкіметтің шешімі бойынша құзыретті орган келісімшарттың қолданысын біржақты тәртіппен тоқтатуға құқылы.

Келісімшарттың қолданылуы аталған негіз бойынша біржақты тәртіппен тоқтатылған жағдайда құзыретті орган ол жөнінде жер қойнауын пайдаланушыны кемінде екі ай бұрын ескертуге тиіс.

6. Егер жер қойнауын пайдаланушының нақты шығыстары нарықта қолданылатын бағалардың өзгеруі салдарынан, сондай-ақ жер қойнауын пайдаланушының еркіне тәуелді емес басқа да мән-жайларға байланысты келісімшарт жасасу, жұмыс бағдарламасы мен жобалау құжаттарын бекіту кезінде ескерілгендерден кем болып шықса, бірақ бұл ретте жер қойнауын пайдаланушы міндеттемелерінің келісімшартта, жұмыс бағдарламасында және жобалау құжаттарында көзделген нақты көлемі толық көлемде орындалса, жер қойнауын пайдаланушының нақты шығыстарының мұндай азаюы келісімшарт талаптарын бұзу және келісімшарттың қолданысын біржақты тәртіппен мерзімінен бұрын тоқтату үшін негіз болып табылмайды.

7. Жер қойнауын пайдаланушы келісімшартты сот тәртібімен мерзімінен бұрын бұзуды талап етуге немесе келісімшартта белгіленген негіздер бойынша келісімшартты орындаудан біржақты тәртіппен бас тартуға құқылы.

8. Келісімшарттың қолданысын тоқтату жер қойнауын пайдаланушыны мемлекет заңнамасының талаптарына сәйкес келісімшарттық аумақты мемлекетке қайтару және жер қойнауын пайдалану жөніндегі операциялардың зардаптарын жою жөніндегі міндеттемелерді орындаудан босатпайды.

9. Құзыретті орган келісімшарттың қолданысын мерзімінен бұрын тоқтатқан кезде технологиялық процестің үздіксіз болуын және өнеркәсіптік қауіпсіздікті қамтамасыз ететін құрылыстар мен жабдықтарды жер қойнауын пайдаланушы мүлік жаңа жер қойнауын пайдаланушыға берілгенге дейінгі мерзімге ұлттық компанияның уақытша иеленуі мен пайдалануына беруге тиіс.

10. Келісімшарттың қолданылуы тоқтаған жағдайда барлық геологиялық ақпарат мемлекет меншігіне өтеді. Жер қойнауын пайдаланушы жер қойнауын зерттеу және пайдалану жөніндегі уәкілетті органға барлық құжаттар мен геологиялық ақпараты бар материалдық тасушыларды тегін беруге міндетті.

11. Тараптар жер қойнауын пайдаланушыға келісімшарттың қолданылуын тоқтату туралы хабарлама тапсырылған сәтте орындалмай калған ағымдағы міндеттемелерді орындаудан босатылмайды.

12. Егер жер қойнауын пайдаланушы жер қойнауын пайдалану жөніндегі операцияларды жүзеге асыру кезінде кенорнының шекаралас екенін білсе, ол туралы дереу құзыретті органға хабарлауға міндетті.

Қазақстан Республикасының аталған шекаралас кенорнының бір бөлігі соның аумағында немесе хүкімінде жатқан мемлекетпен тиісті халықаралық келісімі болмаған жағдайда, құзыретті органның ондай мемлекетпен тиісті келісімге қол жеткенге дейін шекаралас кенорнын барлауды тоқтата тұруды талап етуге құқы бар. Ондайда құзыретті орган барлауды форс-мажор жағдайларды бойынша әрі қарай жалғастыруға рұқсат бергенге дейін келісімшарттың қолданылуы үзілген болып саналады.

## 27 бөлім. Келісімшарттың тілі

1. Келісімшарттың мәтіні Тараптардың әрқайсысына үш данадан мемлекеттік және орыс тілдерінде жасалды және барлық даналары бірдей. Келісімшарттың мәтіні сондай-ақ тараптардың келісімі бойынша шетел тіліне аударылуы да мүмкін.

2. Келісімшарт мазмұны мен түсініктемелерін түсіндірген кезде келіспеушіліктер мен даулар туындаған жағдайда орыс тіліндегі (тілді көрсету) мәтіннің артықшылық күші болады.

3. Тараптар мемлекеттік тіл және (немесе) орыс тілі қарым-қатынас тілдері ретінде пайдаланылады деп келісті.

4. Келісімшарт өз күшіне енген күннен бастап полиметалл кендеріне барлау жүргізуге қатысты техникалық құжаттамалар мен ақпарат мемлекеттік және (немесе) орыс тілдерінде жасалады.

## 28 бөлім. Қосымша ережелер

1. Осы келісімшартты орындауға байланысты талап етілетін барлық хабарламалар мен құжаттамалар осы келісімшарт бойынша тараптар қолына нақты тигеннен кейін ғана берілді және жеткізілді деп саналады.

2. Хабарламалар мен құжаттамалар Тараптарға қолма-қол тапсырылады немесе поштамен, тапсырысты авиапоштамен, факспен жіберіледі.

3. Осы келісімшарт бойынша пошталық мекенжайлар өзгерсе, тараптардың әрқайсысы келесі тарапқа 7 күн ішінде жазбаша хабарлама жолдауға тиіс.

4. Осы келісімшартқа барлық қосымшалар олардың құрамдас бөліктері ретінде қаралады. Егер қосымшалар мен келісімшарт қағидалары арасында әлдеқандай айырмашылықтар болған жағдайда келісімшарт негіз қалаушы мәнде болады.

5. Келісімшартқа енгізілетін барлық өзгерістер мен толықтырулар Тараптардың жазбаша келісімімен ресімделеді. Бұндай келісім келісімшарттың құрамдас бөлігі болып табылады. Келісімшартқа енгізілетін өзгерістер мен толықтырулар міндетті түрде құзыретті органда тіркелуге тиіс. Келісімшартқа енгізілетін өзгерістер мен толықтырулар тіркелген сәттен бастап күшіне енген болып танылады.

6. Құзыретті орган жер қойнауын пайдаланушының келісімімен өз қалауы бойынша бұрын тоқтатылған барлау келісімшарттың қолданылуын жер



қойнауы туралы Заңда көзделген жағдайлар мен тәртіпте келісімшарттың қолданылуын қайта жаңғырту және келісімшарттың қолданылуын құзыретті органның қалауымен тоқтату жөнінде бұрын қабылданған шешімді жою туралы шешім қабылдау арқылы соттан тыс тәртіппен қайта жаңғыртуға құқылы.

7. Барлауға арналған келісімшарттың қолданысын қайта жаңғырту және құзыретті органның бастамасы бойынша келісімшарттың қолданысын тоқтату туралы бұрын қабылданған шешімді жою туралы шешім қабылданған жағдайда құзыретті орган және жер қойнауын пайдаланушы осындай шешім қабылданған күннен бастап үш ай ішінде келісімшартқа қосымша келісімді белгіленген тәртіппен келіседі және жасасады, онда келісімшарттың қолданысын қайта жаңғырту мәселелері, оның ішінде келісімшарт бойынша қызмет үзілісімен байланысты мәселелер және жауапкершілік мәселелері реттелуге тиіс. Құзыретті органның шешімі бойынша келісімшартқа қосымша келісімді келісу және жасасу үшін осы тармақта көрсетілген мерзім ұзартылуы мүмкін.

8. Осы келісімшартқа 2015 жылғы шауырым айының 12 күні Астана қаласында (Қазақстан Республикасы), тараптардың уәкілетті өкілдері қол қойды.

9. Тараптардың заңды мекенжайлары мен қолтаңбалары:



Құзыретті органның мекенжайы:  
010000 Астана қ.,  
Қабанбай батыр даңғ., 32/1  
тел. /7172/ 24-04-76, 24-12-13  
факс: /7172/ 24-08-51

Мердігердің мекенжайы:  
070002, Өскемен қ.  
Промышленная к-сі, 1  
тел. /7232/ 29-14-24  
факс: /7232/ 29-14-14

Құзыретті орган:  
Қазақстан Республикасының  
Инвестициялар және даму  
министрлігі

Мердігер:  
«Казцинк» ЖШС

  
Вице-министр 

  
Бас директор  А. Хмелев

**Рабочая программа к контракту на разведку  
полиметаллических руд на месторождении «Чекмарь»  
в Восточно-Казахстанской области**

**1. Рабочая программа разведки**

Курс доллара США на дату утверждения рабочей программы: 1 доллар США =

185 тенге

Показатели	Ед. измерения	Всего	1 год	2 год
Финансовые обязательства (ФО)	тыс. тенге	601127,1	373768,5	227358,6
	тыс.\$	3249,34	2020,37	1228,97
Инвестиции, всего	тыс. тенге	553973,9	328861,9	225112,0
	тыс.\$	2994,5	1777,6	1216,8
капитальные затраты, всего	тыс. тенге	0		
	тыс.\$	0		
в том числе: здания, сооружения	тыс. тенге	0		
	тыс.\$	0		
обустройство, реконструкция	тыс. тенге	0		
	тыс.\$	0		
машины, оборудование	тыс. тенге	0		
	тыс.\$	0		
транспортные средства	тыс. тенге	0		
	тыс.\$	0		
затраты на очистные сооружения/охрану окружающей среды	тыс. тенге	0		
	тыс.\$	0		
затраты на разведку, всего	тыс. тенге	552820	328160	224660
	тыс.\$	2988,22	1773,84	1214,38
из них: поисковые маршруты	тыс. тенге	0		
	тыс.\$	0		
геологосъемочные работы	тыс. тенге	0		
	тыс.\$	0		
топографические работы	тыс. тенге	0		
	тыс.\$	0		
литогеохимические работы	тыс. тенге	0		
	тыс.\$	0		
горные работы	тыс. тенге	0		
	тыс.\$	0		
геофизические работы, итого:	тыс. тенге	0		
	тыс.\$	0		
в том числе сейсморазведка (2 D и/или 3 D)	тыс. тенге	0		
	тыс.\$	0		
	пог.км	0		
	кв.км	0		
обработка и интерпретация данных сейсморазведки	тыс. тенге	0		
	тыс.\$	0		
	пог.км	0		
	кв.км	0		
переобработка и переинтерпретация данных сейсморазведки	тыс. тенге	0		
	тыс.\$	0		
	пог.км	0		
	кв.км	0		
гравиразведка и другие виды геофизических исследований	тыс. тенге	0		
	тыс.\$	0		
	точки	0		
геофизические исследования в скважинах	тыс. тенге	72800	44500	28300
	тыс.\$	393,51	240,54	152,97
	м	13950	8500	5450

Показатели	Ед. измерения	Всего	1 год	2 год
лабораторные и технологические исследования	тыс. тенге	25000	6250	18750
	тыс.\$	135,14	33,78	101,35
буровые работы	тыс. тенге	350000	213300	136700
	тыс.\$	1891,89	1152,97	738,92
	пог.м	19403	11850	7553
	скважин	86	19	67
опробование и испытание объектов	тыс. тенге	105000	64100	40900
	тыс.\$	567,57	346,49	221,08
	объектов	14606	8920	5686
гидрогеологические	тыс. тенге	0		
	тыс.\$	0		
инженерно-геологические	бр/см	0		
	тыс. тенге	0		
прочие работы по геологоразведке, в том числе:	тыс.\$	0		
	тыс. тенге	20	10	10
проектирование	тыс.\$	0,11	0,05	0,05
	тыс. тенге	20	10	10
составление отчета по итогам геологоразведочных работ	тыс.\$	0,11	0,05	0,05
	тыс. тенге	0		
затраты на добычу, всего	тыс.\$	0		
	тыс. тенге	0		
горно-подготовительные работы	пог.м	0		
	тыс.куб.м	0		
горно-капитальные работы	пог.м	0		
	тыс.куб.м	0		
нарезные работы	пог.м	0		
	тыс.куб.м	0		
эксплоразведочные работы	пог.м	0		
	тыс.куб.м	0		
в том числе эксплуатационное бурение	тыс. тенге	0		
	тыс.\$	0		
	пог.м	0		
	скважин	0		
прочие затраты по добыче (расконсервация, ремонт скважин)	тыс. тенге	0		
	тыс.\$	0		
Первичная переработка (указать перечень работ)	тыс. тенге	0		
	тыс.\$	0		
Прочие эксплуатационные расходы (с расшифровкой основных статей)	тыс. тенге	0		
	тыс.\$	0		
объем добычи (указать полезные ископаемые):	тыс.тонн	0		
	тыс. тенге	0		
совокупный доход, общий по проекту и по видам продукции	тыс.\$	0		
	тыс. тенге	0		
Приобретение технологий	тыс. тенге	0		
	тыс.\$	0		
в том числе отечественных технологий	тыс. тенге	0		
	тыс.\$	0		
Расходы на НИОКР на территории РК	тыс. тенге	0	0	0
	тыс.\$	0,00	0,00	0,00
социально-экономическое развитие региона и развитие его инфраструктуры (0.1% от миним. затрат по разведке)	тыс. тенге	552,82	328,16	224,66
	тыс.\$	2,99	1,77	1,21
мониторинг за состоянием недр	тыс. тенге	0		
	тыс.\$	0		
Страхование рисков, всего	тыс. тенге	0		
	тыс.\$	0		
(указать основные виды)	тыс. тенге	0		
	тыс.\$	0		

Показатели	Ед. измерения	Всего	1 год	2 год
Отчисления в ликвидационный фонд (1% от минимальных затрат по разведке)	тыс. тенге	5528,2	3281,6	2246,6
	тыс.\$	29,88	17,74	12,14
Обучение, повышение квалификации и переподготовка граждан РК	тыс. тенге	601,1	373,8	227,4
	тыс.\$	3,25	2,02	1,23
Фонд оплаты труда	тыс. тенге	0		
	тыс.\$	0		
косвенные расходы, всего	тыс. тенге	0		
	тыс.\$	0		
в том числе на территории Казахстана	тыс. тенге	0		
	тыс.\$	0		
налоги и другие обязательные платежи в бюджет, всего	тыс. тенге	41625	41625	0
	тыс.\$	225	225	0
подписной бонус, всего	тыс. тенге	75678,75	41625	0
	тыс.\$	450,00	225,00	0
в том числе подписной бонус (50%) уплачиваемый после подписания контракта	тыс. тенге	41625	41625	0
	тыс.\$	225,00	225,00	0
подписной бонус (50%) уплаченный по банковскому поручению за № 118805 от «30» марта 2009 года.	тыс. тенге	34053,75	0	0
	тыс.\$	225,00	0	0
исторические затраты (оплата геологической информации) Оплата геологической информации произведена по банковскому поручению за № 110249 от 08.10. 2008 г.	тыс. тенге	27267,855		
	тыс.\$	227,27		
коммерческого обнаружения	тыс. тенге	0		
	тыс.\$	0		
(указать все подлежащие уплате налоги и обязательные платежи в бюджет)	тыс. тенге	0		
	тыс.\$	0		
чистый доход, остающийся в распоряжении предприятия, после уплаты налогов;	тыс. тенге	0		
	тыс.\$	0		
годовые денежные потоки, откорректированные на индекс инфляции;	тыс. тенге	0		
	тыс.\$	0		
чистая текущая приведенная стоимость проекта при ставках дисконтирования равной 10, 15 и 20 процентов;	тыс. тенге	0		
	тыс.\$	0		
внутренняя норма рентабельности проекта в целом по проекту и по годам	%	0		

Генеральный директор  
ТОО "Казцинк"

Начальник Бюджетного управления  
ТОО "Казцинк"



*(Handwritten signature in blue ink)*

*(Handwritten signature in blue ink)*

А.Л. Хмелев

Г.А. Рубцова

ҚАЗАҚСТАН РЕСПУБЛИКАСЫНЫҢ  
ЭНЕРГЕТИКА ЖӘНЕ МИНЕРАЛДЫҚ  
РЕСУРСТАР МИНИСТРЛІГІ



МИНИСТЕРСТВО ЭНЕРГЕТИКИ  
И МИНЕРАЛЬНЫХ РЕСУРСОВ  
РЕСПУБЛИКИ КАЗАХСТАН

010000, Астана қ., Қабанбай Батыр көшесі, 22.  
Тел.: 97 68 01, Факс: (7172) 97 69 43  
E-mail: KANS@MEMR.KZ банкінің шоты № 000120200

29.01.09 № 14-05-455  
№ \_\_\_\_\_ го

010000, г. Астана, ул. Кабанбай Батыра, 22  
Тел.: 97 68 01, Факс: (7172) 97 69 43  
E-mail: KANS@MEMR.KZ банкінің шоты № 000120200

**АО "Казцинк"**  
070002, г. Усть-Каменогорск,  
ул. Промышленная, 1.

Министерство энергетики и минеральных ресурсов Республики Казахстан доводит до вашего сведения, что согласно решению комиссии (Протокол № 9 от 26 декабря 2008 года) вы признаны победителем конкурса на получение права недропользования по следующим объектам:

- 1) на разведку и добычу полиметаллов на месторождении Чекмарь в Восточно-Казахстанской области;
- 2) на разведку цветных металлов, золота (коренного), за исключением поиска россыпного золота, на Бутачихинско-Кедровском блоке в Восточно-Казахстанской области;
- 3) на разведку цветных и благородных металлов на участке Сахаровско-Адаевский в Костанайской области;
- 4) на разведку цветных и благородных металлов на участке Карабайтальский в Костанайской области.

В соответствии с пунктом 8 статьи 41-7 Закона Республики Казахстан «О недрах и недропользовании» «победителем конкурса для осуществления работ на участках недр заключается контракт на проведение операций по недропользованию с компетентным органом. Право недропользования считается предоставленным и возникшим только с момента регистрации контракта». На основании изложенного вам необходимо по каждому объекту отдельно представить контракты.

Согласно пункту 9 этой статьи в случаях:

- непредставления победителем конкурса проекта контракта на проведение операций по недропользованию в течение семи месяцев со дня вынесения решения о признании победителем;
- незаключения контракта на проведение операций по недропользованию в течение восемнадцати месяцев со дня определения победителя конкурса по данному объекту конкурса конкурсная комиссия отменяет ранее принятое решение о признании заявителя на получение права недропользования победителем конкурса.

На основании изложенного вам необходимо представить проекты контрактов, составленных в соответствии с законодательством Республики Казахстан о недропользовании в компетентный орган в течение семи месяцев с момента принятия конкурсной комиссией решения о победителе конкурса.

Ответственный секретарь

А. Баталов

Исп.: Ж. Койшыбай  
Тел.: 97 69 78

0128313

## КОНКУРСНОЕ ПРЕДЛОЖЕНИЕ

### на получение Права недропользования на разведку и добычу полиметаллов на месторождении Чекмарь в Восточно-Казахстанской области

#### 1. Информация о предыдущей деятельности.

АО «Казцинк» создано в соответствии с Постановлением Правительства и зарегистрировано как юридическое лицо 7 января 1997 года и перерегистрировано 11.07.2003 года.

Учредителями АО «Казцинк» являлись крупные горно-обогатительные и металлургические предприятия: АО "Усть-Каменогорский свинцово-цинковый комбинат", АО "Лениногорский полиметаллический комбинат", АО "Зыряновский свинцовый комбинат", а также Государство.

С момента образования и по настоящий день АО «Казцинк» осуществляет полный цикл переработки цветных металлов от горного до металлургического переделов. Начиная с 2005 года за счет собственных средств, выполняются геолого-разведочные работы по государственному изучению недр и проводятся поиски рудных месторождений.

В 2004 г. АО «Казцинк» получило сертификат соответствия международному стандарту Всеобщего Менеджмента Качества ISO 9001, а в 2006 году внедрил интегрированную систему менеджмента, включающую в себя менеджмент качества, экологии, охраны труда и техники безопасности по требованиям международных стандартов серии ISO 14001 и спецификации OHSAS 18001.

У АО "Казцинк" имеются разрешения и лицензии на следующие виды работ:

Вид лицензируемой деятельности	№ лицензии	Дата выдачи	Лицензиар
Архитектурная, градостроительная и строительная деятельность	ГСЛ № 001830	28.11.2007 г.	Министерство индустрии и торговли РК
Аттестат аккредитации на право поверки средств измерений	647	3.12.2007 г.	Комитет по техническому регулированию и метрологии Министерства индустрии и торговли РК
Аттестат аккредитации на соответствие требованиям СТ РК ИСО МЭК 17025-2007 испытание продукции	14	6.02.2008 г.	Национальный центр аккредитации Комитета по техническому регулированию и метрологии Министерства индустрии и торговли РК
Аттестат аккредитации на соответствие требованиям СТ РК ИСО МЭК 17025-	64	7.03.2008 г.	Национальный центр аккредитации Комитета по техническому регу-

2007 калибровка средств измерений			лирования и метрологии Министерства промышленности и торговли РК
Грузовые перевозки	GDT № 001010	13.11.2003 г.	Министерство транспорта и коммуникаций РК Комитет транспортного контроля
Деятельность, связанная с приобретением, уничтожением, распределением, вывозом, ввозом, производством, реализацией, хранением, перевозкой, использованием прекурсоров	Р № 894	13.04.2006 г.	Комитет по борьбе с наркобизнесом и контролю за оборотом наркотиков Министерства внутренних дел РК
Приложение к лицензии на деятельность, связанную с оборотом прекурсоров	№ 641-07	25.12.2007 г.	Комитет по борьбе с наркобизнесом и контролю за оборотом наркотиков Министерства внутренних дел РК
Изготовление и ремонт специальных контейнеров применяемых для перевозки опасных грузов	RGD № 000320	12.09.2006 г.	Министерство транспорта и коммуникаций РК Комитет транспортного контроля
Изготовление материальных объектов с изображением Государственного флага и герба РК	АА №000201	22.04.2005 г.	Комитет по техническому регулированию и метрологии Министерства промышленности и торговли РК
Изготовление, монтаж, ремонт котлов с рабочим давлением выше 0.7 кг см <sup>2</sup> . и температурой теплоносителя выше 115 °С	ГЛ № 002086	28.05.2008 г.	Министерство энергетики и минеральных ресурсов РК
Начальное профессиональное образование	АА № 0008230	26.01.2005 г.	Департамент образования ВКО
Обращение с источниками ионизирующего излучения	ГЛА № 0000613	31.07.2003 г.	Комитет по атомной энергетике Министерства энергетики и минеральных ресурсов РК
Оказание физкультурно-оздоровительных, спортивных услуг	52 № 0034728	6.09.2005 г.	Комитет по делам спорта Министерства культуры, информации и спорта РК

Перевозка железнодорожным транспортом (класс 1, 2, 3, 6, 9)	OGT № 015059	13.11.2003 г.	Министерство транспорта и коммуникаций РК Комитет транспортного контроля
Переработка минерального сырья	1934	11.04.2008 г.	Министерство энергетики и минеральных ресурсов РК
Покупка в целях перепродажи электрической энергии	1931	1.08.2003 г.	Министерство энергетики и минеральных ресурсов РК
Предоставление услуг местной телефонной связи	АБА № 000132	21.10.2003 г.	Агентство РК по информации и связи
Приобретение, перевозка, хранение и использование ядов	1928	1.08.2003 г.	Министерство энергетики и минеральных ресурсов РК
Реализация ядов (приложение к лицензии по ядам)	№ 0134396	9.08.2007 г.	Министерство индустрии и торговли РК
Проектирование и эксплуатация горных производств	ГЛ № 001768	22.11.2007 г.	Министерство энергетики и минеральных ресурсов РК
Производство взрывчатых веществ	30007	6.08.2003 г.	Министерство индустрии и торговли РК
Производство, передача и распределение электрической и тепловой энергии, эксплуатация электрических станций, электрических сетей и подстанций	58	3.06.2008 г.	Агентство РК по регулированию естественных монополий
Реализация взрывчатых материалов	40012	16.07.2004 г.	Министерство индустрии и торговли РК
Ремонт и изготовление железнодорожного подвижного состава	RGD № 000321	12.09.2006 г.	Министерство транспорта и коммуникаций РК Комитет транспортного контроля

скад



Ремонт подъемных сооружений	ГЛ № 002087	28.05.2008 г.	Министерство энергетики и минеральных ресурсов РК
Сбор (заготовка), хранение, переработка и реализация лома и отходов цветных и черных металлов	20997	6.09.2004 г.	Управление индустрии, торговли и поддержки предпринимательства ВКО
Эксплуатация гидротехнических сооружений	1933	1.08.2003 г.	Министерство энергетики и минеральных ресурсов РК
Эксплуатация промышленных взрыво-, пожароопасных производств	ГЛ № 000792	22.09.2006 г.	Министерство энергетики и минеральных ресурсов РК

- Также АО «Казцинк» имеет следующие Контракты с Компетентным органом:
- Контракт на разработку Малеевского месторождения полиметаллических руд в Восточно-Казахстанской области - Акт государственной регистрации № 95 от 21 мая 1997 года;
  - Контракт на осуществление добычи и переработки полиметаллических руд Греховского месторождения – Акт государственной регистрации Контракта на проведение операций по недропользованию № 97 от 05.02.1997 года;
  - Контракт на разработку Риддер-Сокольного месторождения полиметаллических руд в ВКО - Акт государственной регистрации № 91 от 21 мая 1997 года;
  - Контракт № 92 от 21 мая 1997 года на разработку Тишинского месторождения полиметаллических руд в ВКО – Акт государственной регистрации № 92 от 21 мая 1997 года;
  - Контракт на проведение добычи золотосодержащих песков Старого и Чашинского хвостохранилищ – Акт регистрации № 559 от 07.11.2000 года;
  - Контракт на проведение разведки свинца, цинка и меди Соловьевского блока Восточно-Казахстанской области – Акт государственной регистрации № 2114 от 25.07.2006 года и Дополнение № 1 к Контракту – Акт государственной регистрации № 2249 от 29.12.2006 года;
  - Контракт на проведение совмещенной разведки и добычи цинка, свинца, меди, золота и серебра на Долинном и Обручевском месторождениях в ВКО– Акт государственной регистрации № 2450 от 20.08.2007 года;
  - Контракт на совмещенную разведку и добычу на Ермолаевском месторождении известняков (уч. № 2 и № 3) в Восточно-Казахстанской области. Акт регистрации № 179 от 05.12.2005 года;
  - Контракт на совмещенную Разведку и Добычу на Королевском месторождении известняков на территории административно подчиненной г. Риддер в Восточно-Казахстанской области между Акимом Восточно-Казахстанской области (Компетентный орган) и АО «Казцинк» (Подрядчик).

мед

Головной офис АО «Казцинк» расположен в г. Усть-Каменогорск. Структурно АО «Казцинк» состоит из следующих основных подразделений:

- **Усть-Каменогорский металлургический комплекс (УК МК)** в составе свинцового, цинкового и аффинажного заводов, редкометального цеха, серноокислотного производства и вспомогательных цехов в г. Усть-Каменогорске;
- **Риддерский металлургический комплекс (РМК)** в г. Риддере;
- **Зырянский горно-обогатительный комплекс (ЗГОК)** в составе Малеевского рудника, Греховского рудника, обогатительной фабрики и вспомогательных цехов;
- **Риддерский горно-обогатительный комплекс (РГОК)** в составе Типинского, Риддер-Сокольного рудников, обогатительной фабрики и вспомогательных цехов;
- **Энергетический комплекс (ЭК)** в состав которого входят Бухтарминская гидроэлектростанция, Текелийская теплоэнергоцентраль и Каратальская гидроэлектростанция;
- **Железнодорожный комплекс (ЖДК)** объединяет все железнодорожные пути, грузовые терминалы и железнодорожный подвижной состав АО «Казцинк», дислоцированные в трех городах Восточного Казахстана;
- **Промышленный геологоразведочный комплекс (ГРК) «Казцинк-ГЕО»** в состав которого входят: геофизический отряд, полевой камеральный отряд, группа геоинформационных систем и обработки, минералогическая лаборатория;
- **Комплекс материально-технической комплектации (КМТК).**

**1.1 Данные о финансовых, технических, управленческих и организационных возможностях**

**Финансовые возможности.**

Осуществление всех видов работ будет производиться за счет собственных и заемных средств. Уставный фонд предприятия составляет 20 643 659 000 (двадцать миллиардов шестьсот сорок три миллиона шестьсот пятьдесят девять тысяч) тенге.

Основные средства составляют 117 652 973 000 (сто семнадцать миллиардов шестьсот пятьдесят два миллиона девятьсот семьдесят три тысячи) тенге, оборотные средства составляют 14 592 206 000 (четырнадцать миллиардов пятьсот девяносто два миллиона двести шесть тысяч) тенге.

**Технические возможности.**

Каждое из предприятий, входящих в состав АО «Казцинк», имеет богатую историю и большие достижения в области разведки, добычи, переработки и металлургии цветных и благородных металлов. Благодаря постоянному усовершенствованию технологических процессов, внедрению и созданию принципиально новых эффективных технологий получения цветных и благородных металлов и высокому уровню подготовки персонала, продукция Компании имеет высокое качество и получила широкое признание на международном рынке.

АО «Казцинк» обладает всей необходимой горной техникой, техникой для транспортировки руды и материалов объектами инфраструктуры, необходимыми для проведения работ на месторождении Чекмарь.

**Горное производство.** Сырьевая база АО "Казцинк" включает в себя эксплуатируемые в настоящее время месторождения: Риддер-Сокольное, Типинское, Малеевское, Греховское. Дочерними предприятиями отрабатываются Шубинское медно-цинковое месторождение и месторождение окисленных цинковых руд

*mad*

Шаймерден в Костанайской области. Общая мощность по добыче руды составляет около 7 млн. тонн в год. Обработка запасов осуществляется подземным и открытым способами с применением высокопроизводительного оборудования и передовых технологий.

**Обогащение.** Полиметаллические золотосодержащие руды перерабатываются на Лениногорской и Зырянской обогатительных фабриках по схеме коллективно-селективной флотации с получением цинкового, свинцового, медного и золотосодержащего флотационного и гравитационного концентратов.

**Металлургическое производство.** В составе АО "Казцинк" два свинцовых и два цинковых завода, аффинажное производство, цехи по выпуску редких металлов и сплавов.

Продукция предприятий, входящих в состав ОАО "Казцинк", поставляется во многие страны мира.

Выпускаемые на предприятиях свинец и цинк имеют высшую категорию качества. Свинец, золото и серебро аттестованы на Лондонской бирже металлов.

**Управленческие возможности.**

**Аппарат управления АО «Казцинк»**

№ п/п	ФИО	Должность, образование, специальность	Стаж работы
1	2	3	4
1	Зильберберг Геннадий Яковлевич	Председатель Совета директоров, образование – высшее, специальность – горный инженер.	33 года
2	Попович Никола	Президент, образование – высшее, специальность – Магистр гуманитарных наук.	15 лет
3	Попович Юлия Владимировна	Первый вице-президент образование – высшее, специальность – инженер-экономист	19 лет
4	Гусев Юрий Петрович	Вице-президент по производству, образование – высшее, специальность – горный инженер-экономист	27 лет
5	Хмелев Александр Леонидович	Вице-президент по финансам, образование – высшее, специальность – экономист-математик	27 лет
6	Коломыцев Андрей Викторович	Вице-президент по коммерции, образование – высшее, специальность – инженер-строитель	12 лет

scad

В соответствии с Постановлением Правительства Республики Казахстан № 1046 от 19 октября 2005 года, АО «Казцинк» осуществляет реализацию одного из крупнейших прорывных проектов – строительство медеплавильного и электролизного заводов в г. Усть-Каменогорске.

Ввод в действие заводов на срок 20 лет позволит:

- обеспечить выпуск товарной продукции на сумму не менее 200 млн. долларов США;

- увеличить поступлениями в бюджет;
- создать дополнительные рабочие места.

В настоящее время разработаны и утверждены ТЭО и проект строительства заводов, инвестированы средства на сумму 53 484 млн. тенге. Программа строительства выполнена на 50%.

Для обеспечения устойчивой работы этих производств необходимо освоение месторождения Чекмарь.

## **2. Обязательства и намерения по проведению разведки, включая программу работ и затраты на их осуществление, сроки начала и интенсивность проведения разведки**

### **2.1. Краткая характеристика месторождения.**

Месторождение Чекмарь находится в Глубоковском районе Восточно-Казахстанской области в 34 км к северу от г. Риддера, где расположен одноименный горно-обогатительный комплекс, свинцовый и цинковый заводы, ТОО «Казцинкмап» и железнодорожная станция.

Экономика района характеризуется развитой горнодобывающей промышленностью, сосредоточенной в г. Риддере. Развита также лесозаготовки и сельское хозяйство животноводческого направления. Ближайшим действующим горнорудным предприятием является Риддерский ГОК, работающий на базе запасов Риддер-Сокольного, Тишинского и Шубинского месторождений. Станция Лениногорск является конечным железнодорожным пунктом.

Поверхность месторождения изучена поисковыми маршрутами, шурфами, скважинами малоглубинного бурения по сети  $25 \div 50 \times 50 \div 100$  м.

Разведка месторождения проводилась в комплексе с геохимическими и геофизическими исследованиями, буровыми скважинами с поверхности и горными работами тяжёлого типа (штольня, штореки, орты) на горизонтах плюс 800 м и плюс 670 м и подземными скважинами, расположенными в виде веером.

Рудные тела месторождения в целом характеризуются как невыдержанные по мощности и содержанию металлов. Для заверки сплошности оруденения по восстановлению рудных тел было пройдено 13 восстающих.

Участок Чекмарь разведан на большую глубину (по отдельным рудным подсечениям - 1100 - 1200 м от поверхности). Рудные тела участка Чекмарь разведаны по категории  $C_1$  (сеть от  $50 \times 25$  до  $50 \times 75$  м) до глубины 950 м, а по категории  $C_2$  (сеть от  $50 \times 100$  до  $100 \times 200$  м) - до глубины 1200 м от поверхности.

По геолого-структурным особенностям, характеру распределения оруденения, месторождение отнесено к III группе сложности геологического строения по классификации запасов месторождений и прогнозных ресурсов твёрдых полезных ископаемых (ГКЗ, СССР 1981 год).

Состояние разведанности месторождения выражается следующими соотношениями: запасы категории C<sub>1</sub> составляют 84,5%, категории C<sub>2</sub> - 15,5%.

**Запасы месторождения Чекмарь по состоянию на 01.01. 2008 г**

Показатели	Ед. изм.	Категория C <sub>1</sub> (балансовые)			Категория C <sub>2</sub> (балансовые)		
		Всего	в том числе		Всего	в том числе	
			сульфид.	смешан.		сульфид.	смешан.
<b>Всего по месторождению (открытый и подземный способ разработки)</b>							
Руда	тыс. т	90192,7	42078,4	48114,3	16541,5	15204,8	1336,7
меди	%	0,21	0,23	0,17	0,44	0,46	0,25
	тыс. т	193,2	97,6	95,6	73,0	69,7	3,3
свинца	%	0,79	0,87	0,72	0,74	0,77	0,43
	тыс. т	711,0	365,7	345,3	122,0	117,1	5,8
цинка	%	2,15	2,39	1,94	2,03	2,10	1,30
	тыс. т	941,8	1007,5	934,3	336,2	318,8	17,4
золота	г/т	0,27	0,24	0,30	0,24	0,24	0,27
	кг	4615,5	10168,0	14447,53	3956,5	3599,8	356,7
серебра	г/т	10,98	13,45	8,81	17,93	18,83	7,63
	т	990,0	566,0	424,0	296,5	286,3	10,2
<b>Открытый способ разработки Участок Чекмарь</b>							
Руды	тыс. т	57143,8	15576,4	41567,4	1787,2	675,6	1111,6
меди	%	0,13	0,08	0,16	0,18	0,12	0,22
	тыс. т	76,9	12,2	64,7	3,2	0,8	2,4
свинца	%	0,67	0,68	0,67	0,48	0,58	0,41
	тыс. т	385,2	105,3	279,9	8,5	3,9	4,6
цинка	%	1,77	1,73	1,78	1,30	1,45	1,21
	тыс. т	1011,2	269,6	741,6	23,3	9,8	13,5
золота	г/т	0,27	0,23	0,28	0,25	0,22	0,26
	тыс. т	15317,1	3537,2	11779,9	438,6	147,1	291,5
серебра	г/т	7,42	6,46	7,78	6,83	6,51	7,02
	т	424,0	100,7	323,3	12,2	4,4	7,8
<b>Подземный способ разработки</b>							
<b>1.1. Участок Чекмарь</b>							
Руды	тыс. т	25967,0	19420,1	6546,9	9264,8	9039,7	225,1
меди	%	0,37	0,34	0,47	0,65	0,66	0,40
	тыс. т	97,0	66,1	30,9	60,6	59,7	0,9
свинца	%	0,85	0,80	1,00	0,72	0,71	0,53
	тыс. т	221,7	156,3	65,4	66,5	65,3	1,20

маад

цинка	%	2,39	2,20	2,94	1,89	1,87	1,73
	тыс. т	620,3	427,6	192,7	174,7	170,8	3,9
золота	г/т	0,33	0,30	0,41	0,31	0,32	0,29
	кг	8519,22	5851,55	2667,67	2914,18	2848,98	65,2
серебра	г/т	12,65	11,73	15,39	16,10	16,23	10,66
	т	328,6	227,8	100,8	149,1	146,7	2,4
1.2. Гусяковский участок							
Руды	тыс. т	7081,9	7081,9	-	3453,0	3453,0	-
меди	%	0,27	0,27	-	0,19	0,19	-
	тыс. т	19,3	19,3	-	6,5	6,5	-
свинца	%	1,47	1,47	-	0,84	0,84	-
	тыс. т	104,1	104,1	-	29,0	29,0	-
цинка	%	4,38	4,38	-	2,71	2,71	-
	тыс. т	310,3	310,3	-	93,6	93,6	-
золота	г/т	0,11	0,11	-	0,11	0,11	-
	кг	779,2	779,2	-	379,7	379,7	-
серебра	г/т	33,54	33,54	-	24,01	24,01	-
	т	237,5	237,5	-	82,9	82,9	-
	тыс. т	305,5	305,5	-	91,0	91,0	-
1.3 Юго-Восточный участок							
Руды	тыс. т	-	-	-	2036,5	2036,5	-
меди	%	-	-	-	0,13	0,13	-
	тыс. т	-	-	-	2,7	2,7	-
свинца	%	-	-	-	0,93	0,93	-
	тыс. т	-	-	-	18,9	18,9	-
цинка	%	-	-	-	2,19	2,19	-
	тыс. т	-	-	-	44,6	44,6	-
золота	г/т	-	-	-	0,11	0,11	-
	кг	-	-	-	224,0	224,0	-
серебра	г/т	-	-	-	25,68	25,68	-
	т	-	-	-	52,3	52,3	-

## 2.2. Исполнители работ

Проведение геологоразведочных работ предполагается осуществлять как собственными силами – сбор и обциение материалов, полевые и камеральные работы, составление отчетов, пробоподготовка и аналитические работы на промышленных комплексах АО «Казцинк», так и с привлечением подрядных организаций Республики Казахстан. Для выполнения буровых и, частично, геофизических работ планируется привлечь, в качестве подрядчиков, специализированные казахстанские организации, имеющие необходимый кадровый состав, техническое оснащение и опыт ведения геологоразведочных работ.

окад

**2.3. Программа геологоразведочных работ**

Минимальной рабочей программой предусматривается проведение следующих видов геологоразведочных работ:

- проектирование, буровые и сопровождающие бурение работы;
- проведение технологических исследований руд;
- переоценка запасов месторождения.

Виды и объемы геологоразведочных работ представлены в таблице.

Виды работ	Объем финансирования, \$	Срок проведения работ
1 Буровые и сопровождающие бурение работы	3 000 000	1-3-ий годы
2 Проведение технологических исследований руд	500 000	4-ый год
3 Переоценка запасов месторождения	500 000	5-6 ой годы

Общие затраты на геологоразведочные работы составят **4,0 млн. долларов США.**

Срок проведения разведки – 6 лет.

**3. Минимальная программа освоения месторождения в период добычи.**

**План разработки месторождения.**

С целью ускорения ввода в эксплуатацию месторождения Чекмарь, строительство рудника и обогатительной фабрики предполагается начать в последние два года периода разведки.

С целью снижения эксплуатационных затрат, увеличения производительности по добыче и переработке руды, 80% запасов предполагается отработать открытым способом. При этом, в процесс планируется вовлечь в полном объеме и запасы категории С<sub>2</sub>.

**Предполагаемый график отработки карьера**

Наименование	Ед. изм.	Геологические запасы	Товарные запасы	Годы освоения			
				1-7	8	9-33	34
Добыча руды	тыс.т.	85 387	89 216	Период разведки и строительства рудника	1 000	3 500	716
в ней медь	%	0,25	0,23		0,23	0,23	0,23
	т.т	213	207		2,3	8,05	1,64
	%	0,78	0,73		0,73	0,73	0,73

*окад*

свинец	т.т	668	648	6,3	25,55	5,22
	%	2,13	1,98	1,98	1,98	1,98
цинк	т.т	1 822	1 768	19,80	69,3	14,17
	г/т	0,27	0,25	0,25	0,25	0,25
золото	кг	22 858	22 172	250	875	179
	г/т	12,05	11,19	11,19	11,19	11,19
серебро	т.	1 029	998	11,19	39,16	8,01

Подземным способом будут отработаны оставшиеся 20% утвержденных ГКЗ запасов. Строительство подземного рудника планируется начать за три года до завершения отработки карьеров. Количество данных запасов и предполагаемый график их отработки приведен в нижеследующей таблице.

#### Предполагаемый график отработки подземным способом

Наименование	Ед. изм.	Геологические запасы	Товарные запасы	Годы освоения			
				34	35-56	57	58
Добыча руды	тыс.т.	21 347	23 625	300	1 000	800	525
	%	0,25	0,21	0,21	0,21	0,21	0,21
в ней медь	т.т	53	50	0,63	2,1	1,68	1,4
	%	0,78	0,66	0,66	0,66	0,66	0,66
свинец	т.т	167	157	1,98	6,6	5,28	4,46
	%	2,13	1,81	1,81	1,81	1,81	1,81
цинк	т.т	456	428	5,43	18,1	14,48	9,9
	г/т	0,27	0,23	0,23	0,23	0,23	0,23
золото	кг	5 714	5 372	69	227	184	125,7
	г/т	12,05	10,24	10,24	10,24	10,24	10,24
серебро	т.	257	242	3,07	10,24	8,2	5,4

Расчет прогнозов по расходам, связанным с добычей, и по доходам от реализации полезных ископаемых.

Основные технико-экономические показатели программы отработки месторождения Чекмарь открытым способом.

Наименование показателей	Ед.изм.	Показатели
Доход от реализации	тыс. \$	3 217 128
Эксплуатационные затраты	тыс. \$	2 680 940
Доход до налогообложения и вычета амортизации	тыс. \$	536 188
Подоходный налог-30%	тыс. \$	104 115
Капитальные вложения	тыс. \$	236 421



Основные технико-экономические показатели программы отработки месторождения Чекмарь подземным способом.

Наименование показателей	Ед.изм.	Показатели
Доход от реализации	тыс. \$	1 383 160
Эксплуатационные затраты	тыс. \$	1 202 748
Доход до налогообложения и вычета амортизации	тыс. \$	180 412
Подоходный налог-30%	тыс. \$	23 959
Капитальные вложения	тыс. \$	125 684

#### 4. Обязательства и намерения по соблюдению требований охраны недр и окружающей среды, безопасному ведению работ, включая условия о рекультивации и восстановлении земель контрактной территории

Охрана недр и окружающей среды, изучение и использование недр будет включать систему правовых, организационных, экономических, технологических и других мероприятий, направленных на:

- 1) охрану жизни и здоровья населения;
- 2) рациональное и комплексное использование ресурсов недр;
- 3) сохранение естественных ландшафтов и рекультивацию нарушенных земель, иных геоморфологических структур;
- 4) сохранение свойств энергетического состояния верхних частей недр с целью предотвращения землетрясений, оползней, подтоплений, просадок грунта;
- 5) обеспечение сохранения естественного состояния водных объектов.

Также при проведении работ на контрактной территории будут соблюдаться экологические требования:

1. На всех стадиях недропользования, включая прогнозирование, планирование, проектирование, в приоритетном порядке будут соблюдаться экологические требования, предусмотренные экологическим законодательством Республики Казахстан.

2. Основными требованиями по охране недр и окружающей среды при проведении операций по недропользованию являются:

- сохранение земной поверхности за счет применения специальных методов разведки;
- предотвращение техногенного опустынивания земель;
- сокращение территорий нарушаемых и отчуждаемых земель путем опережающего до начала операций по недропользованию строительства автомобильных дорог по рациональной схеме, согласованной с органами охраны природы, а также внедрения кустового способа строительства скважин, применения технологий с внутренним отвалообразованием;
- предотвращение ветровой эрозии почвы, отвалов вскрышных пород и отходов производства, их окисления и самовозгорания;

- изоляции поглощающих и пресноводных горизонтов для исключения их загрязнения;
- предотвращение истощения и загрязнения поверхностных и подземных вод;
- применение нетоксичных реагентов при приготовлении промывочных жидкостей;
- очистка и повторное использование буровых растворов;
- ликвидация остатков буровых и горюче-смазочных материалов в окружающей среде экологически безопасным способом;
- предотвращение выбросов загрязняющих веществ в атмосферный воздух;
- ликвидация последствий нанесенного ущерба окружающей среде.

При проведении геологоразведочных работ на Контрактной территории будут соблюдаться требования в области рационального и комплексного использования недр и охраны недр:

- обеспечение полноты опережающего геологического изучения недр для достоверной оценки величины и структуры запасов полезных ископаемых, месторождений и участков недр, предоставляемых для проведения операций по недропользованию, в том числе для целей, не связанных с добычей;
- обеспечение рационального и комплексного использования ресурсов недр на всех этапах проведения операций по недропользованию
- предотвращение накопления промышленных и бытовых отходов на площадях водосбора и в местах залегания подземных вод, используемых для питьевого или промышленного водоснабжения;
- предотвращение загрязнения недр при проведении операций по недропользованию, захоронении вредных веществ и отходов, сбросе сточных вод;
- обеспечение экологических требований при складировании и размещении промышленных и бытовых отходов в целях предотвращения их накопления на площадях водосбора и в местах залегания подземных вод.

Основу охраны недр составляют полнота и достоверность геологического, гидрогеологического, экологического, инженерно-геологического и технологического изучения объектов недропользования.

При составлении проектов геологоразведочных работ будут, предусматривается составление раздела оценки воздействия на окружающую природную среду с использованием следующих инструктивных материалов:

- инструкции по проведению оценки воздействия намечаемой или иной деятельности на окружающую среду при разработке предплановой, предпроектной и проектной документации. МОС РК. 28.02.2004 г;
- инструкция по инвентаризации выбросов вредных веществ в атмосферу. 21.12.2001 г;
- методические рекомендации по планированию мероприятий по охране окружающей среды при производстве геологоразведочных работ, ВИ ЭМС, М., 1990 г.;
- СНИП 1-02.01-85. Пособие по составлению раздела рабочего проекта «Охрана окружающей природной среды»;

– «Методика определения платежей за загрязнение атмосферного воздуха передвижными источниками» МЭиБ РК, Алматы, 1996 г.

Безопасность ведения работ, безопасность населения и персонала

В проектной документации на ведение геологоразведочных работ будет:

– предусмотрено выполнение предусмотренных законодательством правил и норм по безопасному ведению работ, а также проведение мероприятий по предупреждению и ликвидации аварий, несчастных случаев и профессиональных заболеваний;

– предусмотрен запрет на проведение операций по недропользованию, если они представляют опасность для жизни и здоровья людей;

– предусмотрен государственный контроль за соблюдением правил и норм по технической безопасности и промышленной санитарии при недропользовании осуществляемый уполномоченным органом по надзору за безопасным ведением работ в промышленности и горному надзору и уполномоченным органом по санитарно-эпидемиологическому надзору.

Основными требованиями по обеспечению безопасного проведения операций по недропользованию являются:

– допуск к работам лиц, имеющих специальную подготовку и квалификацию, а к руководству горными работами - лиц, имеющих соответствующее специальное образование;

– обеспечение лиц, занятых на горных и буровых работах, специальной одеждой, средствами индивидуальной и коллективной защиты;

– применение машин, оборудования и материалов, соответствующих требованиям безопасности и санитарным нормам;

– учет, надлежащее хранение и расходование взрывчатых веществ и средств взрывания, а также правильное и безопасное их использование;

– проведение комплекса геологических, маркшейдерских и иных наблюдений, необходимых и достаточных для обеспечения технологического цикла работ и прогнозирования опасных ситуаций, своевременное определение и нанесение на планы горных работ опасных зон;

– своевременное пополнение технической документации и планов ликвидации аварий данными, уточняющими границы зон безопасного ведения работ;

– осуществление специальных мероприятий по прогнозированию и предупреждению внезапных выбросов газов, прорывов воды, полезных ископаемых и пород, а также горных ударов.

Должностные лица при возникновении непосредственной угрозы жизни и здоровью работников обязаны немедленно приостановить работы и обеспечить транспортировку людей в безопасное место.

При возникновении непосредственной угрозы жизни и здоровью населения в зоне влияния операций по недропользованию руководители соответствующих организаций обязаны незамедлительно информировать об этом местные исполнительные органы.

При возникновении угрозы жизни и здоровью населения в зоне влияния операций по недропользованию, должностные лица обязаны приостановить работы и не вправе возобновлять операции по недропользованию без создания безопасных

скад

для здоровья и жизни населения условий и предотвращения возникшей угрозы. При невозможности принятия иных мер для предотвращения угрозы недропользователь вправе возобновить операции по недропользованию только после переселения населения из опасных зон влияния операций по недропользованию.

**4.1 Обязательства по присоединению к Меморандуму о взаимопонимании в отношении реализации Инициативы прозрачности деятельности добывающих отраслей в Республике Казахстан до подписания контракта.**

В октябре 2005 г. АО «Казцинк», владеющее правами недропользования в горнодобывающей отрасли, подписало Меморандум о взаимопонимании в отношении Инициативы прозрачности деятельности добывающих отраслей, в ноябре 2006 г. - Меморандум о реализации Инициативы прозрачности деятельности недропользователей в осуществлении закупок в РК и развития местного содержания на сервисном рынке недропользования.

**5. Обязательства и намерения финансирования проведения работ за счёт собственных средств, а также размеры начальных платежей в бюджет**

При проведении работ будут использоваться собственные средства, полученные от коммерческой деятельности предприятия.

При заключении Контракта, АО «Казцинк» обязуется уплатить подписной бонус в размере 450 000 долларов США.

**6. Минимальные процентные размеры казахстанского содержания в контрактных обязательствах**

Минимальные размеры казахстанского содержания в контрактных обязательствах составят:

Товары (от общей стоимости товаров, необходимых для выполнения работ по контракту)	Работы и услуги (от общей стоимости работ и услуг)	Кадры (в % от общей численности занятого персонала)			
		Руководители высшего уровня	Руководители Среднего Уровня	специалисты	Квалифицированные рабочие
40%	90%	70%	70%	90%	90%

**7. Затраты на обучение казахстанского персонала**

Средства на обучение казахстанских специалистов предусматриваются в размере не менее 0,1% от общего объема инвестиций.

**8. Выплата роялти**

Выплата роялти осуществляется по ставкам, действующим на момент подписания контракта на недропользование.

*mad*





Приложение №  
к Контракту  
на право недропользования  
(полиметаллы)

**МИНИСТЕРСТВО ЭНЕРГЕТИКИ И МИНЕРАЛЬНЫХ РЕСУРСОВ  
КОМИТЕТ ГЕОЛОГИИ И НЕДРОПОЛЬЗОВАНИЯ  
РЕСПУБЛИКАНСКИЙ ЦЕНТР ГЕОЛОГИЧЕСКОЙ  
ИНФОРМАЦИИ «КАЗГЕОИНФОРМ»**

**ГЕОЛОГИЧЕСКИЙ ОТВОД**

Выдан Акционерному обществу «Казцинк» на право недропользования для разведки и добычи полиметаллов на месторождении Чекмарь.

Геологический отвод расположен в Восточно-Казахстанской области.

Границы геологического отвода показаны на картограмме и обозначены угловыми точками с №1 по №4.

угловые точки	координаты угловых точек	
	северная широта	восточная долгота
1	50°40'10''	83°35'35''
2	50°40'09''	83°36'32''
3	50°37'52''	83°37'56''
4	50°37'55''	83°36'02''

Площадь геологического отвода составляет – 6,9 (шесть целых девять десятых) кв. км.

Руководитель РЦИ  
«Казгеоинформ»



П. Ниценко

г. Астана,  
май, 2009г.

Приложение № 1  
к геологическому отводу

**Картограмма расположения геологического отвода  
месторождения Чекмарь  
масштаб 1 : 1000000**



г. Астана  
май, 2009 г.

РЕСПУБЛИКА КАЗАХСТАН  
МИНИСТЕРСТВО ЭНЕРГЕТИКИ И МИНЕРАЛЬНЫХ РЕСУРСОВ  
КОМИТЕТ ГЕОЛОГИИ И НЕДРОПОЛЬЗОВАНИЯ

СОГЛАШЕНИЕ О КОНФИДЕНЦИАЛЬНОСТИ  
по объекту недропользования

г. Астана

№ 1929.

1. Настоящее соглашение о конфиденциальности (*Соглашение*) заключено 26 июля 2009 г. между **Комитетом геологии и недропользования** (*Комитет*) и **ТОО «Казцинк»** (*Пользователь*).

2. *Пользователь* является победителем конкурса на получение права недропользования (Протокол Конкурсной комиссии № 9 от 26 декабря 2008 г.) на разведку и добычу полиметаллов на месторождении **Чекмарь** в **Восточно-Казахстанской области** (*Объект*).

*Пользователь*, в процессе участия в конкурсе на получение права недропользования оплатил стоимость всей геологической информации по *Объекту*, являющейся частью суммы исторических затрат, рассчитанных в МГД «Востказнедра».

*Пользователь* получил для подготовки конкурсного предложения копии геологической информации в виде конкурсного пакета в соответствии с Актом приема-передачи.

3. *Пользователь* получает право пользования геологической информацией, вошедшей в расчет исторических затрат по *Объекту* в территориальных и республиканском геологических фондах. *Пользователь* имеет право получать у Комитета геологии и недропользования копии геологических материалов (*Информация*) на безвозмездной основе, оплачивая только услуги копирования *Информации*. Конкретный перечень *Информации* *Пользователь* должен уточнить в заявке.

4. Копии *Информации* *Пользователю* выполняет РГП «ИАЦ геологии и минеральных ресурсов» по отдельному договору на копирование.

5. Передача *Информации* от *Комитета* *Пользователю* осуществляется по Акту, который подписывается: *Пользователем* и, за *Комитет*, - РГП «ИАЦ геологии и минеральных ресурсов». Акт передачи согласовывается с Республиканским центром геологической информации «Казгеоинформ».

6. *Пользователь* обязан соблюдать конфиденциальность *Информации*, не тиражировать, не передавать третьей стороне и использовать только для выполнения работ по предмету Соглашения. В случае невыполнения условий настоящего Соглашения, *Пользователь*:

- несет ответственность, предусмотренную законодательством Республики Казахстан, за нарушение конфиденциальности полученной *Информации*;

- лишается права пользования *Информацией* и возвращает *Комитету* все полученные материалы.

7. Комитет имеет право передавать *Информацию* по *Объекту* третьей стороне в соответствии с действующим законодательством *Республики*.

8. *Соглашение* вступает в силу со дня подписания его Сторонами и заканчивается сроком недропользования. При прекращении действия соглашения *Пользователь* утрачивает право пользования геологической информацией, платежи за геологическую информацию произведенные *Пользователем* не возвращаются.

*[Handwritten signatures]*



9. В случае передачи права недропользования Пользователь вправе передать полученные у Комитета копии геологических материалов новому недропользователю по согласованию с Комитетом.

10. Все необходимые и предусмотренные настоящим Соглашением уведомления должны оформляться в письменной форме и передаваться по факсимильной связи или почтой на следующие адреса:

**Комитет:**

010000, г. Астана,  
ул. Орынбор, дом 8, подъезд 7  
13 этаж, Дом Министерств  
Председателю  
Ужкенову Б. С.  
тел (7172) 742904  
факс(7172)743540

**Пользователь:**

070002, г. Усть-Каменогорск.  
ул. Промышленная 1  
Вице-президенту  
Гусеву Ю.П.  
тел:8(7232)291424, 291579  
факс: 8(7232) 291414

Соглашение составлено, подписано и подлежит толкованию в соответствии с законодательством Республики Казахстан. Любые споры по данному Соглашению, которые не могут быть разрешены в дружеском порядке, будут окончательно разбираться в соответствии с действующим законодательством.

Соглашение подписано в двух экземплярах на русском языке. Оба экземпляра являются подлинниками в равной степени и имеют одинаковую силу и действие.

**Приложения:**

1. Расчет исторических затрат.
2. Акт передачи геолого-геофизических материалов от 30.10.2008г.

Заверено подписями и печатями:

Комитет

Заместитель Председателя

МП



*[Signature]*  
**П. Ниценко**  
Руководитель РЦ И "Казгеоинформ"

Пользователь

Ю. Гусев



Вице-президент

*[Handwritten signature]*

*[Handwritten signature]*

105

Приложение № 4

УТВЕРЖДАЮ:  
 Руководитель МГД "Востказнедра"  
 " 18 мая " 2009



РАСЧЕТ

Исторических затрат по геологоразведочным работам, проведенным на контрактной площади месторождения Чосмак (разведка, добыча)

Недропользователь: АО «Казцинк»

Инвентарная ведомость геологоразведочных работ, выполненных в пределах контрактного участка, составлена по материалам территориальных фондов МГД "Востказнедра".

Затраты на работы, указанные в инвентарной ведомости, отнесены на контрактный участок пропорционально площади и объемам работ, выполненных в пределах участка и по проекту в целом.

Исторические затраты на геологоразведочные работы, отнесенные на контрактную площадь, составили:

В ценах	Стоимость ГРР, тыс.руб., тыс. тенге	Пересчетный коэффициент	Затраты, тыс.тенге
1961-90 г.г.	23050,27	36,1354	832930,8
1997 г.	5,6 тыс. тенге		5,6
<b>Итого</b>			<b>832936,4</b>

Исторические затраты в \$ США при курсе на 01.01.1997г. - 73,3 тенге за 1 \$ США составляют 11363,4 тыс. \$ США.

Исполнитель  Н.И. Клименко

Начальник отдела госбаланса  Н.И. Клименко

**АКТ  
передачи геолого-геофизических материалов**

г. Алматы

«30» 10

2008г.

Мы, нижеподписавшиеся, **Генеральный Директор РГП ПХВ ИАЦ ГМР** Джалмухамедова Б.Б. с одной стороны и **Представитель АО «Казцинк»** с другой, составили настоящий Акт в том, что **ИАЦ** подготовил и передает **АО «Казцинк»** тендерные пакеты геологической информации:

- 1) По Сахаровско-Адаевскому участку в Костанайской области
- 2) По Карабайтальскому участку в Костанайской области
- 3) По Бутачихинско-Кедровскому блоку в Восточно-Казахстанской области
- 4) По месторождению Чекмарь в Восточно-Казахстанской области

Основание: Заявка АО «Казцинк», копия плат. поруч. по коду 201903



Представитель АО «Казцинк»

Руководитель Службы  
Сбора и хранения геологической  
Информации РЦФИ «Казгеоинформ»

Б.Ж.Толькбеков

Министерство индустрии и новых технологий Республики Казахстан  
Центральная комиссия по разведке и разработке  
полезных ископаемых

**ПРОТОКОЛ № 22.21**

Заседания Центральной комиссии по разведке и разработке  
полезных ископаемых

г. Астана

7 декабря 2012 г.

**Председательствовал:**

Сауранбаев Н.Е. Руководитель Центральной комиссии по разведке и  
разработке полезных ископаемых МИИТ РК.

**Присутствовали:**

Члены ЦКРР: Жакатаев Е.И., Токтабаев Т.С., Баны Д.Н., Таутеев А.З., Карплюк  
С.А., Камели С., Клякин В.В., Куловенко А.И., Шаменов А.А., Естаев Б.А.,  
Темирбеков Н.М., Т-Ж Байдалина, Балагазов Б.Г., Ким А.Г.

От Компании ТОО «Казцинк»: Титов Д.В.

От проектной организации: Олейник Ю.Ф.

**Повестка дня:** Рассмотрение проекта доразведки месторождения Чекмарь на  
2011-2012г.г., в связи с требованиями Закона РК «О недрах и  
недропользовании» от 24.06.2010г. №291-IV., далее – Проект.

В ходе рассмотрения проекта было дано следующее замечание:

В представленном проекте 2011-2012г.г. заменить на 2013-2014г.г.

Решение: ЦКРР рекомендует вышеуказанный проект к утверждению в уполномоченном органе по изучению и использованию недр.

Руководитель:  
Н.Сауранбаев

Члены комиссии:

- Е. Жакатаев
- Т.Токтабаев
- Д. Бапы
- А. Гаутеев
- С. Карплюк
- А. Кузовенко
- В. Клякин
- А. Шаменов
- Б. Еспаев
- Т-Ж. Байдалина
- Н. Темирбеков
- Б. Балагазов
- А. Ким

A collection of handwritten signatures in black ink, corresponding to the names listed in the commission members list. The signatures are written in a cursive style. The largest signature at the top is for the head of the organization, N. Sauranbaev. Below it are smaller signatures for each of the twelve commission members, arranged vertically from top to bottom.



010000, Астана қаласы, Ескі ауданы, Орынбор көшесі, 3 үй  
«Министрантар үйі» ғимараты  
т.ел. +7 (7172) 74-29-04, факс +7 (7172) 74-36-00  
e-mail geolog@geology.kz

010000, город Астана, район Есиль, улица Орынбор, дом 3  
здания «Дом Министров»  
тел. +7 (7172) 74-29-04, факс +7 (7172) 74-36-00  
e-mail geolog@geology.kz

19.02.2013 № 14-06/929224

ТОО «Казцинк»

На № 50-08-13/62  
от 19.02.2013г

На заседании ЦКРР был рассмотрен «Проект доразведки месторождения Чекмарь на 2013-2014гг.», представленный ТОО «Казцинк». В протоколе ЦКРР от 07.12.13г. № 22.21 было отмечено замечание о необходимости в проекте сроки выполнения работ «2011-2012гг.» заменить на «2013-2014гг.». **Замечание устранено.**

Комитет геологии и недропользования Министерства индустрии и новых технологий Республики Казахстан рассмотрел «Проект доразведки месторождения Чекмарь на 2013-2014гг.» со следующими показателями:

Объемы проектируемых работ на 2013-2014гг.

№№ п/п	Виды работ	Ед. изм.	Всего
1	2	3	6
1	Полевые работы		
1.1.	Бурение скважин колонкового бурения	п.м.	19 403
1.2.	Распиловка керна	п.м.	12 938
2.	Лабораторные работы		
2.1.	Лаборатория РГОК (включая внешний контроль)		
2.1.1	- химический анализ керновых проб на Cu, Pb, Zn, Fe, Ba	проб	14 606
2.1.2	-пробирный анализ на Au, Ag	проб	14 606
2.1.3	-рентгено-спектральный анализ групповых проб (на 15 элементов)	проб	300
2.2	Лаборатория ВНИИЦветмета		
2.2.1	внешний контроль химических анализов	проб	696
2.2.2	внешний контроль пробирных анализов	проб	696

В соответствии со статьей 65 Закона Республики Казахстан «О недрах и недропользовании» и с учетом заключений государственных органов, заключения независимого эксперта и рекомендаций Центральной комиссии по разведке и разработке (протокол № 22.21 от 07.12.2012г), Комитет геологии и недропользования утверждает проектный документ «Проект доразведки месторождения Чекмарь на 2013-2014гг.».

Недропользователю необходимо обеспечить представление утвержденного проектного документа в МД «Востказнедра» для хранения и использования в работе, а на электронных носителях - в Комитет геологии и недропользования.

**Заместитель Председателя**



**А. Надырбаев**

*Шаменов А.А.*  
74-35-19

ҚАЗАҚСТАН РЕСПУБЛИКАСЫ  
ҚОРШАҒАН ОРТАНЫ  
ҚОРҒАУ МИНИСТРЛІГІ  
ЭКОЛОГИЯЛЫҚ РЕТТЕУ ЖӘНЕ  
БАҚЫЛАУ КОМИТЕТІ



МИНИСТЕРСТВО ОХРАНЫ  
ОКРУЖАЮЩЕЙ СРЕДЫ  
РЕСПУБЛИКИ КАЗАХСТАН  
КОМИТЕТ ЭКОЛОГИЧЕСКОГО  
РЕГУЛИРОВАНИЯ И КОНТРОЛЯ

010000, Астана қаласы, Сәтпаев алуы, "Министрліктер үйі"  
Тел: 8 (3172) 74-00-94 факс: 74-08-22

010000, Астана қаласы, Девоберек алуы, "Дом Министерств"  
Тел: 8 (3172) 74-00-94, факс: 74-08-22

ҚАЗАҚСТАН РЕСПУБЛИКАСЫ  
ҚОРШАҒАН ОРТАНЫ ҚОРҒАУ МИНИСТРЛІГІНІҢ  
ЭКОЛОГИЯЛЫҚ РЕТТЕУ ЖӘНЕ БАҚЫЛАУ КОМИТЕТІ

11 11 2013

АСТАНА ҚАЛАСЫ  
Шығыс №  
18.06-13/2013

Министерство индустрии  
и новых технологий  
Республики Казахстан  
копия: ТОО «Казцинк»

**Заключение государственной экологической экспертизы  
на проект Контракта на разведку полиметаллических руд на месторождении  
«Чекмарь» в Восточно-Казахстанской области**

На государственную экологическую экспертизу представлен проект Контракта на разведку полиметаллических руд на месторождении «Чекмарь» в Восточно-Казахстанской области.

Проект Контракта поступил на рассмотрение 10.09.13 г. № 19018 и рассмотрен на Заседании Комиссии по рассмотрению проектных материалов на получение заключения государственной экологической экспертизы Комитета экологического регулирования и контроля Министерства охраны окружающей среды Республики Казахстан от 06.10.2013 г. (№ 45).

Материалы поступили в следующем составе (копии): геологического отвода, картограммы, Протоколов, Рабочей программы, заключения государственной экологической экспертизы на «Проект доразведки месторождения Чекмарь на 2011-2012 гг.» от 24.11.11 г. № 3-2-12/2876.

Рассмотрев представленные материалы, отмечаем, что проект Контракта составлен в соответствии с требованиями Закона Республики Казахстан «О недрах и недропользовании», Экологического Кодекса Республики Казахстан и Модельного Контракта на разведку, утвержденного Постановлением Правительства Казахстан от 25.12.10 г. № 1412.

**Вывод:** Государственная экологическая экспертиза **согласовывает** проект Контракта на разведку полиметаллических руд на месторождении «Чекмарь» в Восточно-Казахстанской области.

И.о. Заместителя Председателя

*Рамазанова Р.*

Рамазанова Р.  
740817

14 41398 11 13 *С.С.С.*





010000, Астана қаласы, Есіл ауданы, Орынбор көшесі, 8 үй  
«Министрліктер үйі» ғимараты  
тел.: +7 (7172) 74-29-04, факс: +7 (7172) 74-36-00  
e-mail: geologia@geology.kz

010000, город Астана, район Есиль, улица Орынбор, дом 8  
здание «Дом Министерства  
тел.: +7 (7172) 74-29-04, факс: +7 (7172) 74-36-00  
e-mail: geologia@geology.kz

28.11.2015 № 17-06/1928-КТМ/ВН

## Департамент недропользования

На исх. №07-2-1405 от 08.11.2013г

Комитет геологии и недропользования, рассмотрев Рабочую программу к проекту Контракта на разведку полиметаллических руд на месторождении Чекмарь в Восточно-Казахстанской области между Министерством индустрии и новых технологий Республики Казахстан и ТОО «Казцинк», имеет следующие замечания:

В соответствии с приказом Комитета геологии и недропользования от 20.04.2012г №32-П и согласно пункту 2 статьи 327 Налогового Кодекса РК, недропользователю необходимо заключить с Комитетом геологии и недропользования дополнение к соглашению о приобретении информации №1929 от 26.06.2009 г.

При условии выполнения указанного замечания Рабочую программу проекта Контракта считать согласованным в части рационального и комплексного использования недр.

Председатель

Б. Нурабаев

Исп. Ж. Карибаев  
743519



010000, Астана қаласы, Есіл ауданы,  
Орынбор көшесі, № 8 үй, тел.: 8(7172) 74-38-01,  
факс: 8(7172) 74-38-24, e-mail: info@minplan.kz  
№ исх: 21-4/9607 от: 28.05.2014

010000, г. Астана, район «Есіл»  
улица Орынбор, дом № 8, тел.: 8(7172) 74-38-01  
факс: 8(7172) 74-38-24, e-mail: mtc@mtc.gov.kz

№ \_\_\_\_\_

**Қазақстан Республикасы  
Индустрия және жаңа  
технологиялар министрлігі**

*2014 жылғы 29 сәуірдегі  
№ 06-2/01-4-1992 хатқа*

Қазақстан Республикасы Экономика және бюджеттік жоспарлау министрлігі Қазақстан Республикасы Индустрия және жаңа технологиялар министрлігі және «Казцинк» ЖШС арасындағы Шығыс Қазақстан облысы Чекмарь кенорнында полиметалл кендерін барлау жүргізуге арналған Келісім-шарт жобасын қайта қарап, экономикалық сараптаманың қорытындысын жіберіп отыр.

Қосымша: 2 парақта.

**Вице-министр**

**М. Құсайынов**

## Заключение

### Министерства экономики и бюджетного планирования Республики Казахстан по экономической экспертизе проекта Контракта

Министерство экономики и бюджетного планирования Республики Казахстан (МЭБП), повторно рассмотрев проект Контракта на разведку полиметаллических руд на месторождении «Чекмарь» в Восточно-Казахстанской области между Министерством индустрии и новых технологий Республики Казахстан (далее - МИНТ) и ТОО «Казцинк» (далее – проект Контракта), сообщает следующее.

*Документы, принятые во внимание при проведении экономической экспертизы:*

- проект Контракта;
- копия Конкурсного предложения на получение права недропользования на разведку и добычу полиметаллов на месторождении Чекмарь в Восточно-Казахстанской области (далее – конкурсное предложение);
- Рабочая программа к контракту на разведку полиметаллических руд на месторождении «Чекмарь» в Восточно-Казахстанской области (далее – Рабочая программа к проекту Контракта);
- копия письма-уведомления Министерства энергетики и минеральных ресурсов Республики Казахстан № 14-05-455 от 21 января 2009 года о признании ТОО «Казцинк» победителем конкурса на получения права недропользования на разведку и добычу полиметаллов на месторождении Чекмарь в Восточно-Казахстанской области;
- копия Геологического отвода, май 2009 год;
- копия Протокола заседания рабочей группы МИНТ от 31 июля 2013 года по проведению переговоров и обсуждению условий проекта Контракта;
- копия Протокола № 22.21 заседания Центральной комиссии по разведке и разработке полезных ископаемых от 7 декабря 2012 года;
- копия письма Комитета геологии и недропользования МИНТ № 17-06/929-кгн от 19 апреля 2013 года по утверждению проектного документа «Проект доразведки месторождения Чекмарь на 2013-2014гг»;
- копия проектного документа Проект доразведки месторождения Чекмарь на 2013-2014гг.

По результатам экономической экспертизы на основе представленных компетентным органом материалов, проект Контракта получает **положительную оценку** МЭБП со следующими основными показателями:

- срок действия Контракта – 2 года;
- затраты на разведку – 552 820,0 тыс. тенге;
- подписной бонус – 450,0 тыс. долл. США;
- отчисления на подготовку и переподготовку привлеченного к работам по контракту казахстанского персонала в период разведки в размере 0,1% от общего объема инвестиций;
- отчисления в ликвидационный фонд в размере 1% от ежегодных затрат на разведку;

114  
- ежегодные отчисления на социально-экономическое развитие региона и развитие его инфраструктуры составит 0,1% от затрат на проводимые работы, в бюджет местного исполнительного органа области.

*Также, до подписания контракта, необходимо устранить следующие замечания:*

- доработать подпункт 38) пункта 2 раздела 7 проекта Контракта, в части определения базы исчисления финансирования научно-исследовательских, научно-технических и (или) опытно-конструкторских работ, оказываемых казахстанскими производителями товаров, работ и услуг, так как в период разведки совокупный годовой доход не возникает;

- в пункте 1 раздела 8 проекта Контракта период разведки необходимо привести в соответствие с пунктом 1 раздела 3 проекта Контракта;

- в подпункте 11 пункта 2 раздела 7 содержание казахстанских кадров необходимо привести в соответствие с условием конкурсного предложения;

- в Рабочей программе к проекту контракта необходимо указать уплату подписного бонуса в полном объеме и уплату геологической информации.

№ исх: 6-1-33/И-3759 от: 01.11.2013

**КАЗАҚСТАН  
РЕСПУБЛИКАСЫ  
ӘДІЛІЕТ МИНИСТРЛІГІ**



**МИНИСТЕРСТВО  
ЮСТИЦИИ  
РЕСПУБЛИКИ КАЗАХСТАН**

010000, Астана қаласы, Сәул жағалу  
Әділет министрлігі үйі, Оралбөр к. 8  
т.ф.х.т. 7-721 74-07-37, факс. 8 (7172) 74-09-54

010000, Астана, Левый берег  
Әділет Министерлігі үйі, Оралбөр. 8  
тел: 8 (7172) 74-07-37, факс: 8 (7172) 74-09-54

№

**Қазақстан Республикасы  
индустрия және жаңа  
технологиялар министрлігі**

*2013 жылғы 10 қыркүйектегі № 07-2/5-4472 хатқа*

Қазақстан Республикасы Индустрия және жаңа технологиялар министрлігі және «Казцинк» ЖШС (Жер қойнауын пайдаланушы) арасындағы Шығыс Қазақстан облысы орналасқан Чекмарь кен орнында полиметалл кендерін барлау жүргізуге арналған Келісім-шарт жобасын қарастырып, қосымшаға сәйкес ұсыныстар мен ескертулер жолдаймыз.

*Қосымша: 2 парақта*

**Жауапты хатшы**

**М. Бекетаев**

*Орын. Какенова А.Т.  
Т.740749*

Рассмотрев проект Контракта на разведку полиметаллических руд на месторождении «Чекмарь» в Восточно-Казахстанской области Республики Казахстан между Министерством индустрии и новых технологий Республики Казахстан и ТОО «Казцинк» (далее – *Недропользователь*), сообщаем следующее.

В соответствии с пунктом 2 статьи 61 Закона Республики Казахстан «О недрах и недропользовании» (далее – Закон) условия контракта должны определяться с учетом положений модельных контрактов по видам недропользования, утверждаемых Правительством Республики Казахстан. Постановлением Правительства Республики Казахстан от 25 декабря 2010 года № 1412 утвержден модельный контракт на разведку (далее – *Модельный контракт*). В этой связи, предлагаем учесть следующие предложения и замечания.

1. Пункт 4 Раздела 1 проекта Контракта необходимо привести в соответствие с пунктом 4 Раздела 1 Модельного контракта.

2. В пункте 17, 18 Раздел 1 проекта Контракта необходимо заменить слово «казахстанское» на «местное».

3. Пункт 3 Раздел 4 необходимо привести в соответствие с пунктом 3 Раздела 4 Модельного контракта.

4. В пункте 15 Раздела 7 необходимо заменить слово «казахстанское» на «местное».

5. Пункт 16 Раздела 7 проекта Контракта необходимо привести в соответствие с пунктом 16 Раздела 7 Модельного контракта.

6. Пункт 21 Раздела 7 проекта Контракта полагаем необходимым исключить.

7. В пункте 36 Раздела 7 проекта Контракта предлагаем слово «операции» заменить на слово «разведки».

8. Пункт 39.1 Модельного Контракта полагаем необходимым включить в проект Контракта.

9. Пункт 47 Раздела 7 необходимо привести в соответствие с пунктом 47 Раздела 7 Модельного контракта.

10. Пункты 48-50 Раздела 7 Модельного Контракта полагаем необходимым включить в проект Контракта.

11. Пункт 5 Раздела 9 Модельного Контракта полагаем необходимым включить в проект Контракта.

12. Пункты 4,5,7 Раздела 10 полагаем необходимым включить в проект Контракта.

13. Пункт 7 Раздела 15 полагаем необходимым включить в проект Контракта.

14. Пункт 16 Раздела 17 Модельного Контракта полагаем необходимым включить в проект Контракта.

15. Пункты 11-12 Раздела 18 Модельного Контракта полагаем необходимым включить в проект Контракта.

16. Пункт 4 Раздела 23 Модельного Контракта полагаем необходимым включить в проект Контракта.

17. В подпункте 12) пункта 2 Раздела 7 проекта Контракта после слова «персоналу» необходимо добавить слова «, включая персонал, занятый на подрядных и субподрядных работах;».

18. Пункт 25.2. раздела 25 проекта Контракта предлагаем изложить в следующей редакции: «Если споры, связанные с исполнением, изменением или прекращением Контракта, не могут быть разрешены путем переговоров, то стороны разрешают споры в судах Республики Казахстан».

19. В соответствии с поручениями Главы государства и Премьер-Министра Республики Казахстан, в настоящее время прорабатывается вопрос по переводу контрактов, заключенных ранее и предполагаемых к заключению Республикой Казахстан, на режим действующего законодательства.

В связи с тем, что включение пунктов 5 и 6 Раздела 26 проекта Контракта противоречит указанным поручениям и общей политике принятой в данной сфере, целесообразно исключить вышеуказанные пункты из проекта Контракта.

20. Согласно требованиям подпункта 1) пункта 22 Правил осуществления экспертизы проектов контрактов на недропользование (далее – Правила), утвержденных постановлением Правительства Республики Казахстан от 10 февраля 2011 года № 118, для проведения правовой экспертизы проектов контрактов пакет документов, включающий сопроводительное письмо компетентного органа или местного исполнительного органа области, города республиканского значения, столицы о признании лица победителем конкурса или указывающее на обладание лица правом на прямые переговоры на получение права недропользования. Вместе с тем, из сопроводительного письма Министерства индустрии и новых технологий Республики Казахстан не представляется возможным установить признано ли лицо победителем конкурса либо обладает правом на проведение прямых переговоров на получение права недропользования.

В соответствии с подпунктом 2) пункта 24 Правил, Министерство юстиции Республики Казахстан отказывает в согласовании проекта Контракта до устранения вышеуказанных замечаний.



№ 6-1-33/1128/П от 25.07.2014  
чек 6-1-33/1128/П от 25.07.2014

010000, Астана қалаы, Саятжағлау  
«Министрлер үйі», Орынбор к. 8  
тел. 8(7172) 74-07-37, факс 8 (7172) 74-09-54  
kanc@minjust.kz

010000, Астана, Левый берег  
«Дом министерств», ул. Орынбор, 8  
тел. 8(7172) 74-07-37, факс 8 (7172) 74-09-54  
kanc@minjust.kz

№ \_\_\_\_\_

Қазақстан Республикасы  
Индустрия және жаңа  
технологиялар министрлігі

2014 жылғы 23 шілдедегі № 06-2/01-4-25101 хатқа

Қазақстан Республикасы Индустрия және жаңа технологиялар министрлігі және «Казцинк» ЖШС (Жер қойнауын пайдаланушы) арасындағы Шығыс Қазақстан облысындағы Чекмарь кен орнында полиметаллдарды барлау мен өндіруге арналған Келісімшарттың жобасын (бұдан әрі – Келісімшарт жобасы) қайта қарастырып, келесіні хабарлаймыз.

Қазақстан Республикасы Әділет министрлігі (бұдан әрі - Министрлік) Келісімшарт жобасының 2014 жылғы 20 мамырдағы № 6-1-33/736/П хаттымен ескерту жолдаған.

Алайда, жоғарыда айтылған ескертулер Келісімшарт жасаушылармен ескерілмеген.

Жоғарыда баяндалғанның негізінде, осы ескертулер толығымен ескерілмегенге дейін 2011 жылғы 10 ақпандағы № 118 Қазақстан Республикасы Үкіметінің қаулысымен бекітілген Жер қойнауын пайдалануға арналған келісімшарттар жобаларының сараптамасын жүзеге асыру қағидасының 24-тармағының 2)-тармақшасына сәйкес Министрлік Келісімшарт жобасын келісуден бас тартады.

Жауапты хатшы

М.Бекетаев

Самиянова Алия  
+7 (7172) 74-07-49



№ исх: 6-1-33/1425/П от: 28.10.2014  
ҚАЗАҚСТАН РЕСПУБЛИКАСЫ  
ӘДІЛЕТ МИНИСТРЛІГІ



МИНИСТЕРСТВО ЮСТИЦИИ  
РЕСПУБЛИКИ КАЗАХСТАН

010000, Астана қаласы, Сәт Ниязов  
«Министерство юстиции» б.б.  
тел. 8(7172) 74-07-37, факс 8(7172) 74-09-54  
kajust@minjust.kz

010000, Астана, Төле би б-ры  
«Дюм министерство, б.б. Орманбор, 8  
тел. 8(7172) 74-07-37, факс 8(7172) 74-09-54  
kajust@minjust.kz

№ \_\_\_\_\_

Қазақстан Республикасы  
Инвестициялар және  
даму министрлігі

2014 жылғы 9 қазандағы № 05-30/6786-И хатқа

Қазақстан Республикасы Инвестициялар және даму министрлігі “Жер қойнауы және жер қойнауын пайдалану туралы” ҚР Заңына сәйкес Құзыретті орган және «Казцинк» ӘКК ҰК АҚ (Жер қойнауын пайдаланушы) арасындағы Шығыс Қазақстан облысындағы **Чекмарь кен орнында полиметаллдарды барлау мен өндіруге арналған Келісімшарт жобасын қарастырып, ескертулерді қосымшаға сәйкес жолдаймыз.**

Қосымша: 1 парақта

Жауапты хатшының м.а.

Қ. Тәжібаев

Самиянова Алия  
+7 (7172) 74-09-46

Приложение к письму МЮ РК  
№ \_\_\_\_\_ от «\_\_» сентября 2013 года

Рассмотрев проект Контракта на разведку полиметаллических руд на месторождении Чекмарь Восточно-Казахстанской области Республики Казахстан между Министерством по инвестициям и развитию Республики Казахстан (далее – *Компетентный орган*) и ТОО «Казцинк» (далее – *Недропользователь*), сообщаем следующее.

В соответствии с пунктом 2 статьи 61 Закона Республики Казахстан «О недрах и недропользовании» (далее – Закон) условия контракта должны определяться с учетом положений модельных контрактов по видам недропользования, утверждаемых Правительством Республики Казахстан. Постановлением Правительства Республики Казахстан от 25 декабря 2010 года № 1412 утвержден модельный контракт на разведку (далее – *Модельный контракт*). В этой связи, предлагаем учесть следующие предложения и замечания.

Пункт 6 Раздела 13 проекта Контракта необходимо привести в соответствии с Соглашением о конфиденциальности.

В соответствии с подпунктом 2) пункта 24 Правил осуществления экспертизы проектов контрактов на недропользование, утвержденных постановлением Правительства Республики Казахстан от 10 февраля 2011 года № 118, Министерство юстиции Республики Казахстан отказывает в согласовании проекта Контракта до устранения вышеуказанных замечаний.

---



010000, Астана қаласы, Сол жағалау  
«Министрліктер үйі», Орынбор к., 8  
тел. 8(7172) 74-07-37, факс 8 (7172) 74-09-54  
kanc@minjust.kz

010000, Астана, Левый берег  
«Дом министерств», ул. Орынбор, 8  
тел. 8(7172) 74-07-37, факс 8 (7172) 74-09-54  
kanc@minjust.kz

№ \_\_\_\_\_

Қазақстан Республикасы  
Индустрия және жаңа  
технологиялар министрлігі

2014 жылғы 4 мамырдағы № 06-2/01-4-15078 хатқа

Қазақстан Республикасы Индустрия және жаңа технологиялар министрлігі және «Казцинк» ЖШС (Жер қойнауын пайдаланушы) арасындағы Шығыс Қазақстан облысындағы **Чекмарь** кен орнында полиметаллдарды барлау мен өндіруге арналған Келісімшарт жобасын қарастырып, ескертулерді қосымшаға сәйкес жолдаймыз.

Қосымша: 1 парақта

Жауапты хатшы

М. Бекетаев

Самиянова Алия  
 +7 (7172) 74-07-46

Рассмотрев проект Контракта на разведку полиметаллических руд на участке Чекмарь в Восточно-Казахстанской области между Министерством индустрии и новых технологий Республики Казахстан (далее – *Компетентный орган*) и ТОО «Казцинк» (далее – *Недропользователь*), сообщаем следующее.

В соответствии с пунктом 2 статьи 61 Закона Республики Казахстан «О недрах и недропользовании» (далее – Закон) условия контракта должны определяться с учетом положений модельных контрактов по видам недропользования, утверждаемых Правительством Республики Казахстан. Постановлением Правительства Республики Казахстан от 25 декабря 2010 года № 1412 утвержден модельный контракт на разведку (далее – *Модельный контракт*). В этой связи, предлагаем учесть следующие предложения и замечания.

Пункт 4 Раздела 1 проекта Контракта необходимо дополнить в соответствии с Модельным контрактом.

В пункте 17) 18) Раздела 1 проекта Контракта необходимо заменить слово «казахстанское» на «местное».

В подпункте 11) Пункта 2 Раздела 7 необходимо дополнить после слов «на подрядных» «и субподрядных работах».

В подпункте 35) Пункта 2 Раздела 7 необходимо заменить слово «операции» на «и разведки».

Пункт 4 Раздела 23 проекта Контракта полагаем необходимым включить в проект Контракта.

В подпункте 3) Пункта 1 Раздела 19 после слов «налоговых обязательств» дополнить «и иных обязательств предусмотренных действующим законодательством».

Изложить Пункт 2 Раздела 24 «Если споры, связанные с исполнением, изменением или прекращением контракта, не могут быть разрешены путем переговоров, то стороны разрешают споры в судах Республики Казахстан».

Исключить Пункт 5 и 6 раздел 25 проекта Контракта в соответствии с поручением Главы государства и Премьер-министра Республики Казахстан, в настоящее время Контракты, заключенные ранее и предполагаемые к заключению Республикой Казахстан, переводятся на режим действующего законодательства. В связи с тем, включение Пунктов 5 и 6 раздела 25 противоречит указанным поручениям и общей политике принятой в данной сфере.

В соответствии с подпунктом 2) пункта 24 Правил осуществления экспертизы проектов контрактов на недропользование, утвержденных постановлением Правительства Республики Казахстан от 10 февраля 2011 года № 118, Министерство юстиции Республики Казахстан отказывает в согласовании проекта Контракта до устранения вышеуказанных замечаний.

№ исх: 6-1-33/1792/П от: 26.12.2014  
ҚАЗАҚСТАН РЕСПУБЛИКАСЫ  
ӘДІЛЕТ МИНИСТРЛІГІ



МИНИСТЕРСТВО ЮСТИЦИИ  
РЕСПУБЛИКИ КАЗАХСТАН

010000, Астана қаласы, Сол жағалау  
«Министрантер үйі», Орынбор к., 8  
тел. 8(7172) 74-07-37, факс 8 (7172) 74-09-54  
kane@minjust.kz

010000, Астана, Левый берег  
«Дом министерства», ул. Орынбор, 8  
тел. 8(7172) 74-07-37, факс 8 (7172) 74-09-54  
kane@minjust.kz

№

**Қазақстан Республикасы  
Инвестициялар және  
даму министрлігі**

*2014 жылғы 11 желтоқсандағы № 04-2-18/16764-И хатқа*

Қазақстан Республикасы Инвестициялар және даму министрлігі “Жер қойнауы және жер қойнауын пайдалану туралы” ҚР Заңына сәйкес Құзыретті орган және «Казцинк» ӘКК ҰК АҚ (Жер қойнауын пайдаланушы) арасындағы Шығыс Қазақстан облысындағы **Чекмарь кен орнында полиметаллдарды барлау мен өндіруге арналған Келісімшарт жобасын қарастырып, ескертулер мен ұсыныстар жоқ екенін хабарлаймыз.**

**Жауапты хатшы**

**М. Бекетаев**

Самиянова Алия  
☎ +7 (7172) 74-09-46

125

**Жер қойнауын пайдалану департаменті**

Индустриялық даму және өнеркәсіптік қауіпсіздік комитеті, Сіздің ағымды жылдың 2 маусымдағы № 18-2/468-ВН «Қазмырыш» ЖШС Шығыс Қазақстан облысындағы Чекмарь кен орнында полиметаллдарды барлау мен өндіру келісімшартының міндеттемелерін орындалғанын растау туралы хатыңызды қарастырып келесіні хабарлайды.

«Қазмырыш» ЖШС Қазақстан Республикасын үдемелі индустриялық-инновациялық дамыту жөніндегі 2010 - 2014 жылдарға арналған мемлекеттік бағдарлама шеңберінде 2011 жылы «Жаңа металлургия - катодтық мысты жылына кемінде 70 мың тонна өнімділігімен мысты еріту және электролиздік зауыт құрылысын ұйымдастыру» жобасын іске асырғанын растаймыз.

**Төраға орынбасары**

**К. Байытов**

Орын.: Е. Саржанов  
75-48-71

ҚАЗАҚСТАН РЕСПУБЛИКАСЫ АРНАУЛЫҚ АҚПАРАТ АГЕНТТІГІ



125

ҚАЗАҚСТАН РЕСПУБЛИКАСЫ  
ИНВЕСТИЦИЯЛАР ЖӘНЕ ДАМУ МИНИСТРЛІГІ

АСТАНА ҚАЛАСЫ,  
ҚАБЫЛДАЙ БАТІР ДАҢҒЫЛЫ, 32/1  
Тел: 77-13-12

Қабылдағы күні: 200515 754084  
Т.А.Ә.  
Қолы: Олесе Нова

20.05.2015 г

50-08-12/109

Вице-министру  
по инвестициям и развитию  
Республики Казахстан  
г-ну Рау А.П.

Уважаемый Альберт Павлович!

21 января 2009 года ТОО «Казцинк» по решению Государственной комиссии был признан победителем конкурса на получение права недропользования на разведку и добычу полиметаллов на месторождении Чекмарь в Восточно-Казахстанской области. При участии в конкурсе ТОО «Казцинк» в Конкурсном предложении на получение Права недропользования взяло на себя обязательство по организации строительства медеплавильного и электролизного заводов производительностью не менее 70 тыс. тонн катодной меди в год.

Медеплавильный и электролизный заводы запущены в эксплуатацию в 2010 году.

Введенный в строй медеплавильный и электролизный заводы имеют мощность 70 000 тонн катодной меди в год. Объем инвестиций составил 106 млрд 679 млн тенге. В период строительства объекта количество рабочих мест составило 3,5 тыс. человек, в период эксплуатации - 689 человек.

В связи с изложенным, просим Вас при подписании Контракта на получение права недропользования на разведку и добычу полиметаллов на месторождении Чекмарь учесть выполнение Конкурсных обязательств в части ввода в эксплуатацию медеплавильного и электролизного заводов

С уважением,

Генеральный директор

А.Л. Хмелев

Т. Капезов 8 (7232) 291 903

Промышленная к., 1  
Өскемен қ.  
Қазақстан Республикасы  
070002

ул. Промышленная, 1  
г. Усть-Каменогорск  
Республика Казахстан  
070002

тел +7 (7232) 291 424, 291 001  
факс +7 (7232) 291 414  
e-mail: kazzinc@kazzinc.com



ҚАЗАҚСТАН РЕСПУБЛИКАСЫ  
ИНВЕСТИЦИЯЛАР ЖӘНЕ ДАМУ  
МИНИСТРЛІГІ



116  
МИНИСТЕРСТВО  
ПО ИНВЕСТИЦИЯМ И РАЗВИТИЮ  
РЕСПУБЛИКИ КАЗАХСТАН

010000, Астана қаласы, Қабанбай Батыр даңғылы, 32/1  
тел.: 8(7172) 75-44-11, факс: 8(7172) 75-40-80, 75-40-00  
e-mail: mid@mid.gov.kz

010000, город Астана, пр. Кабанбай Батыра, 32/1  
тел.: 8(7172) 75-44-11, факс: 8(7172) 75-40-80, 75-40-00  
e-mail: mid@mid.gov.kz

18.06.2015 ж. № 04-2-18/22111-И

ТОО «Казцинк»  
г. Усть-Каменогорск, ул. Промышленная, 1

Министерство по инвестициям и развитию Республики Казахстан, рассмотрев ваше обращение №50-08-12/111 от 25 мая 2015 года, приняло следующее решение (Протокол № 17 от 11.06.2015 г.): **разрешить** продлить срок заключения контракта на проведение разведки и добычи полиметаллов на месторождении Чекмарь в Восточно-Казахстанской области до 1 августа 2015 года.

Вице-министр

A. Pau

Исп: Г. Дайрабаева  
тел: 754469  
email: dairabaeva\_g.@mid.gov.kz

0005652



## ПРОТОКОЛ

заседания рабочей группы Министерства индустрии и новых технологий Республики Казахстан по проведению переговоров и обсуждению условий проекта Контракта на проведение разведки и добычи полиметаллов на месторождении Чекмарь в Восточно-Казахстанской области между Министерством индустрии и новых технологий Республики Казахстан (Компетентный орган) и ТОО «Казцинк» (Недропользователь).

г. Астана

«31» июля 2013 г.

### ПРИСУТСТВОВАЛИ:

- Сауранбаев Н.Е. Вице-министр индустрии и новых технологий Республики Казахстан, руководитель;
- Токтабаев Т.С. Директор Департамента недропользования Министерства индустрии и новых технологий Республики Казахстан;
- Темирбеков Н.М. Заместитель директора Департамента недропользования Министерства индустрии и новых технологий Республики Казахстан;
- Кабиева М.К. Руководитель Управления Комитета геологии и недропользования Министерства индустрии и новых технологий Республики Казахстан;
- Баитов К.К. Руководитель Управления горно-металлургической промышленности Комитета промышленности Министерства индустрии и новых технологий Республики Казахстан;
- Уркумбаев С.Ж. Главный эксперт Управления исполнения контрактных обязательств Департамента недропользования Министерства индустрии и новых технологий Республики Казахстан;
- Балагазов Б.Т. Эксперт управления контрактов Департамента недропользования Министерства индустрии и новых технологий Республики Казахстан;

Нургалиев Р. Руководитель управления экспертизы внешних нормативных правовых актов Министерства индустрии и новых технологий РК;

Байдалина Т.-Ж. Д. Главный эксперт управления контрактов Департамента недропользования Министерства индустрии и новых технологий Республики Казахстан;

**Приглашенные:**

Исатов С.А. Руководитель Управления анализа и развития угольной промышленности Департамента электроэнергетики и угольной промышленности Министерства индустрии и новых технологий Республики Казахстан;

Ким А.Г. Эксперт Управления контрактов Департамента недропользования Министерства индустрии и новых технологий Республики Казахстан.

Кульназаров К. Руководитель управления Департамента развития местного содержания Министерства индустрии и новых технологий РК.

От ТОО «Казцинк»: Титов Д.В. – главный геолог.

Председательствовал: Н. Сауранбаев

**ПРЕДМЕТ РАССМОТРЕНИЯ:** Проект Контракта на проведение разведки и добычи полиметаллов на месторождении Чекмарь в Восточно-Казахстанской области между Министерством индустрии и новых технологий Республики Казахстан и ТОО «Казцинк» на основании решения конкурсной комиссии (протокол № 9 от 26 декабря 2008 года) и утвержденного проектного документа.

**В ходе обсуждения были высказаны следующие замечания:**

1. При составлении контракта придерживаться положений Модельного контракта на разведку, утвержденного постановлением Правительства Республики Казахстан от 25 декабря 2010 года № 1412.
2. Рабочую программу контракта привести в соответствии с утвержденным проектным документом.

*Сауранбаев*

**РЕШЕНИЕ:** Проект Контракта на проведение разведки и добычи полиметаллов на месторождении Чекмарь в Восточно-Казахстанской области, рекомендовать к подписанию после устранения вышеуказанных замечаний и получения положительных экспертиз соответствующих государственных органов.

Руководитель:

Н. Сауранбаев

Члены рабочей группы:

Т. Токтабаев

Н. Темирбеков

Р. Нурғалиев

К. Баитов

М. Кабиева

С. Уркумбаев

Б. Балагазов

Т.-Ж. Байдалина

Приглашенные:

С. Исатов

К. Кульназаров

А. Ким

От компании:

Д. Титов

Поступ. в банк-получатель

ПЛАТЕЖНОЕ ПОРУЧЕНИЕ № 110249

08.10.2008

Отправитель денег АО КАЗЦИНК г Усть-Каменогорск	ИИК 000467675	Код 17	Сумма 27 267 855.00
РНН 180100000186 Банк получатель Филиал АО "АТФБанк" г Усть-Каменогорск	БИК 190901722		
Бенефициар НАЛОГОВЫЙ КОМИТЕТ РНН 181600000011 г Усть-Каменогорск	ИИК 000080900	КБе 11	
Банк бенефициара г Астана "КОМИТЕТ КАЗНАЧЕЙСТВА МФ РК" Банк-посредник	БИК 195301070		
Сумма прописью Двадцать семь миллионов двести шестьдесят семь тысяч восемьсот лятьдесят пять тенге 00 тиын			

Дата получения товара, оказания услуг " " Г.

Назначение платежа (наименование товара, выполненных работ, указанных услуг, номеров и даты товарных документов, номера и даты договора и др реквизитов)

Код назнач. платежа	991
Код бюдж. классификации	201903
Дата валютирования	08.10.2008

\*ПЛАТА ЗА ПРЕДОСТ-Е В ПОЛЬЗОВАНИЕ ИНФОРМАЦИИ О НЕДРАХ ПО МЕСТОРОЖДЕНИЮ ЧЕКМАРЬ ВКО

М.П.

ФИО руководителя

ЛИБЕРИНОВА НИНА ВАСИЛЬЕВНА 8 ОКТ 2008

ФИО главного бухгалтера

РЫБИНА ИРИНА ИГОРЕВНА

(подпись ответственного)

место штампа

132

Поступ. в банк-получатель

ПЛАТЕЖНОЕ ПОРУЧЕНИЕ № 118805

30.03.2009

Отправитель денег АО КАЗЦИК г Усть-Каменогорск	ИИК 000467675	Код 17	Сумма 34 053 750.00
РНН 180100000186 Банк получатель г Усть-Каменогорск Филиал АО "АТФБанк"	БИК 190901722		
Бенефициар НАЛОГОВЫЙ КОМИТЕТ РНН 181600000011	ИИК 000080900	Кбе 11	
Банк бенефициара г Астана "КОМИТЕТ КАЗНАЧЕЙСТВА МФ РК" Банк-посредник	БИК 195301070		
Сумма прописью Тридцать четыре миллиона пятьдесят три тысячи семьсот пятьдесят тенге 00 тиын			

Дата получения товара, оказания услуг " " Г.

Назначение платежа (наименование товара, выполненных работ, указанных услуг, номеров и даты товарных документов, номера и даты договора и др реквизитов)

Код назнач. платежа	911
Код бюджет. классификации	105305
Дата валютирования	30.03.2009

\*50% ПОДПИСНОЙ БОНУС ПО МЕСТОРОЖДЕНИЮ ЧЕКМАРЬ

М.П.

ФИО руководителя

ЛИВЕРИНОВА НИНА ВАСИЛЬЕВНА

"АТФБанк" АҚ Өскемен қ. филиалы  
Филиал АО "АТФБанк" в г. Усть-Каменогорск  
ОРЫНДАУҒА ҚАБЫЛДАНЫ

2 30 MAR 2009 2

ПРОВЕРЕНО БАНКОМ ПОЛУЧАТЕЛЕМ

ПРИНЯТО К ИСПОЛНЕНИЮ

070019, Өскемен қ. Киров көшесі, 70  
подписи ответственного лица  
ББК/БИК 190901722 СТН/РНН 181800007236

Место штампа

ФИО главного бухгалтера

РЫБИНА ИРИНА ИГОРЕВНА

Поступ. в банк-получатель

ПЛАТЕЖНОЕ ПОРУЧЕНИЕ № 118804

30.03.2009

Отправитель денег АО КАЗЦИК г Усть-Каменогорск	ИИК 000467675	Код 17	Сумма 3 783 750.00
РНН 180100000186 Банк получатель г Усть-Каменогорск Филиал АО "АТФБанк"	БИК 190901722		
Бенефициар НАЛОГОВЫЙ КОМИТЕТ РНН 181600000011	ИИК 000080900	Кбе 11	
Банк бенефициара г Астана "КОМИТЕТ КАЗНАЧЕЙСТВА МФ РК" Банк-посредник	БИК 195301070		
Сумма прописью Три миллиона семьсот восемьдесят три тысячи семьсот пятьдесят тенге 00 тиын			

Дата получения товара, оказания услуг " " Г.

Назначение платежа (наименование товара, выполненных работ, указанных услуг, номеров и даты товарных документов, номера и даты договора и др реквизитов)

Код назнач. платежа	911
Код бюджет. классификации	105305
Дата валютирования	30.03.2009

\*50% ПОДПИСНОЙ БОНУС ПО БУТАЧИХИНСКО-КЕДРОСКОМУ БЛОКУ В ВКО

М.П.

ФИО руководителя

ЛИВЕРИНОВА НИНА ВАСИЛЬЕВНА

"АТФБанк" АҚ Өскемен қ. филиалы  
Филиал АО "АТФБанк" в г. Усть-Каменогорск  
ОРЫНДАУҒА ҚАБЫЛДАНЫ

2 30 MAR 2009 2

ПРОВЕРЕНО БАНКОМ ПОЛУЧАТЕЛЕМ

ПРИНЯТО К ИСПОЛНЕНИЮ

070019, Өскемен қ. Киров көшесі, 70  
подписи ответственного лица  
ББК/БИК 190901722 СТН/РНН 181800007236

Место штампа

ФИО главного бухгалтера

РЫБИНА ИРИНА ИГОРЕВНА



Государственный регистрационный № 4864-ТПЦ  
от «10» июня 2016 г.

**ДОПОЛНЕНИЕ № 1**

**к Контракту № 4623-ТПИ от 12 июня 2015 года на разведку  
полиметаллов на месторождении Чекмарь в Восточно-Казахстанской  
области**

**между**

**Министерством по инвестициям и развитию  
Республики Казахстан  
(Компетентный орган)**

**и**

**Товариществом с ограниченной ответственностью «Казцинк»  
(Недропользователь)**

г. Астана, 2016 год

2

Настоящее Дополнение № 1 к Контракту № 4623-ТПИ от 12 июня 2015 года на разведку полиметаллов на месторождении Чекмарь в Восточно-Казахстанской области (далее – Контракт) заключено «10» июня 2016 года между Министерством по инвестициям и развитию Республики Казахстан (далее - Компетентный орган) и Товариществом с ограниченной ответственностью «Казцинк» (далее - Недропользователь).

## ПРЕАМБУЛА

В связи с тем, что Постановлением Правительства Республики Казахстан от 13 ноября 2015 года № 909 утвержден План мероприятий по приведению национального законодательства в соответствие с обязательствами, принятыми Республикой Казахстан при вступлении во Всемирную торговую организацию, необходимо внести изменения в действующие контракты на недропользование в части исключения обязательств по местному содержанию в товарах, снижения местного содержания в услугах (работах) и квалифицированных кадрах до 50 процентов.

**Компетентный орган и Недропользователь договорились о нижеследующем:**

1. Пункт 18 Раздела 1 исключить;
2. Подпункт 9 Пункта 2 Раздела 7 исключить;
3. Подпункт 11 Пункта 2 Раздела 7 Контракта, изменить и изложить в следующей редакции:

«При проведении операций по разведке недропользователь обязуется отдавать предпочтение казахстанским кадрам. При этом, привлечение казахстанских кадров в процентном отношении от общего количества привлекаемых к работам кадров, включая персонал, занятый на подрядных и субподрядных работах ежегодно должно составить 50% по руководящему составу, 50% по специалистам с высшим и средним профессиональным образованием, 50% по квалифицированным рабочим;

4. Подпункт 15 Пункта 2 Раздела 7 Контракта, изменить и изложить в следующей редакции:

«Закуп товаров, работ и услуг при проведении разведки должен осуществляться в соответствии с требованиями Закона. При приобретении работ и услуг недропользователь обязуется: привлекать казахстанских производителей работ, услуг при проведении операций по недропользованию, включая использование воздушного, железнодорожного, водного и других видов транспорта, если эти услуги соответствуют стандартам, ценовым и качественным характеристикам однородных работ и услуг, оказываемых нерезидентами Республики Казахстан.



При этом размер местного содержания по контракту при проведении операций по разведке ежегодно должен составлять 50 процентов по отношению к работам, 50 процентов по отношению к услугам;

5. Подпункт 1 Пункта 1 Раздела 19 «Ответственность недропользователя за нарушение условий контракта» Контракта изменить и изложить в следующей редакции:


«1) за невыполнение обязательств по местному содержанию в работах и услугах в размере одного % от суммы не исполненных за отчетный период обязательств».

Настоящее Дополнение № 1 составлено на государственном и русском языках в 3-х экземплярах, имеющих одинаковую юридическую силу, и является неотъемлемой частью Контракта.

Настоящее Дополнение № 1 к Контракту № 4623-ТПИ от 12 июня 2015 года заключено «10» июля 2016 года в г. Астане, Республика Казахстан, уполномоченными представителями Сторон Контракта и вступает в силу со дня его регистрации в Компетентном органе.

Компетентный орган:


Министерство по инвестициям и развитию Республики Казахстан

  
Рау А.П.  
Вице-министр



Недропользователь:

ТОО «Казцинк»

  
Куанышев Н. Р.  
Исполнительный директор  
по взаимодействию с органами  
госуправления



Мемлекеттік тіркеу № 2861-774  
«10» маусым 2016 ж.

**Шығыс Қазақстан облысындағы «Чекмарь» кен орнында  
полиметалл кендерін барлауға  
2015 жылғы 12 маусымдағы № 4623-ТПИ Келісімшартына**

**Қазақстан Республикасы Инвестициялар  
және даму министрлігі  
(Құзыретті орган)**

**мен**

**«Казцинк» жауапкершілігі шектеулі серіктестігі  
(Жер қойнауын пайдаланушы)**

**арасында жасалған**

**№ 1 ТОЛЫҚТЫРУ**

Астана қ., 2016 жыл

5

Шығыс Қазақстан облысындағы «Чекмарь» кен орнында полиметалл кендерін барлауға 2015 жылғы 12 маусымдағы № 4623-ТПИ Келісімшартына (әрі қарай – Келісімшарт) осы № 1 Толықтыру Қазақстан Республикасы Инвестициялар және даму министрлігі (әрі қарай – Құзыретті орган) мен «Казцинк» жауапкершілігі шектеулі серіктестігі (әрі қарай – Жер қойнауын пайдаланушы) арасында «10 маусым» 2016 жылы жасалды.

## КІРІСПЕ

Ұлттық заңнаманы Қазақстан Республикасы Үкіметінің 13.11.2015ж. № 909 Қаулысымен ұлттық заңнаманы Бүкіләлемдік сауда ұйымына кірген кезде Қазақстан Республикасы қабылдаған міндеттемелермен сәйкестендіру жөніндегі іс-шаралар Жоспарының бекітілуіне байланысты қолданыстағы жер қойнауын пайдалану Келісімшарттарына тауарлар сатып алулардағы жергілікті қамту туралы талаптарды тоқтату, қызметтердегі (жұмыстардағы) және білікті кадрлардағы жергілікті қамту көлемін 50 пайыздан аспайтын деңгейде белгілеу тұрғысында өзгеріс енгізу қажет.

**Құзыретті орган мен Жер қойнауын пайдаланушы төмендегілер туралы келісті:**

1. 1 бөлімнің 18 тармағы алынып тасталсын;
2. 7 бөлімнің 2 тармағының 9 тармақшасы алынып тасталсын;
3. Келісімшарттың 7 бөлімі 2 тармағының 11 тармақшасы өзгертілсін және мынандай редакцияда берілсін:

«Жер қойнауын пайдалану жөніндегі операцияларды жүргізген кезде қазақстандық кадрларға артықшылық беруге. Ондай жағдайда жұмысқа тартылған кадрлардың жалпы санының пайыздық қатынасы басшы құрам бойынша, мердігерлік жұмыстармен шұғылданушыларды қоса, 50%-ды, жоғары және орта кәсіби білімі бар мамандар – 50%-ды, білікті жұмысшылар – 50%-ды құрауға тиіс;

4. Келісімшарттың 7 бөлімі 2 тармағының 15 тармақшасы өзгертілсін және мынандай редакцияда берілсін:

«Барлау жүргізген кезде жұмыстар мен қызметтерді сатып алу Заң талаптарына сәйкес жүзеге асырылуға тиіс. Жер қойнауын пайдаланушы жұмыстар мен қызметтерді сатып алған кезде мыналарға міндеттенеді: егер ондай қызметтер стандарттарға, Қазақстан Республикасының резиденттері емес тұлғалары атқаратын біртекті жұмыстар, көрсететін біртекті қызметтер бағалары мен сапалық сипаттамаларына сәйкес келетін болса, әуе, теміржол, су және басқа да көлік түрлерін қоса пайдалана отырып, қазақстандық жұмыс орындаушылар мен қызмет көрсетушілерді тартуға.

Ондай жағдайда Келісімшарт бойынша барлау операцияларын жүргізген кезде қазақстандық қамтудың жұмыстарға қатысты көлемі 50 пайызды, қызметтерге қатысты көлемі 50 пайызды құрауға тиіс;

5. Келісімшарттың «Келісімшарт талаптарын бұзғаны үшін жер қойнауын пайдаланушы жауапкершілігі» деп аталатын 19 бөлімнің 1 тармағының 1 тармақшасы өзгертілсін және мынандай редакцияда берілсін:

«1) жұмыстар мен қызметтердегі жергілікті қамту жөніндегі міндеттемелерді орындамағаны үшін есепті кезеңде орындалмаған міндеттемелер сомасының бір %-ы көлемінде».

Осы № 1 Толықтырудың мәтіні мемлекеттік және орыс тілдерінде заңдық күші бірдей 3 дана болып жасалды және ол Келісімшарттың ажырамас бөлігі болып табылады.

2015 жылғы 12 маусымдағы № 4623-ТПИ Келісімшартына осы № 1 Толықтыруды Тараптардың уәкілетті өкілдері «10» маусым 2016 ж. Астана қаласында, Қазақстан Республикасы, жасады және ол Құзыретті органда тіркелген сәттен бастап күшіне енеді.

Құзыретті орган:

Жер қойнауын пайдаланушы:

Қазақстан Республикасының  
Инвестициялар және даму  
министрлігі

«Казцинк» ЖШС



Рау А.П.

Вице-министр



Қуатғышев Н. Р.

Мемлекеттік басқару  
органдармен өзара іс-қимыл  
жөніндегі атқарушы директоры



010000, Астана қышы, Қабалбай Батыр даңғылы, 32/1  
тел.: 8(7172) 75-44-11, факс: 8(7172) 75-40-80, 75-40-00  
e-mail: mid@mid.gov.kz

010000, город-Астана, пр. Кабанбай Батыра, 32/1  
тел.: 8(7172) 75-44-11, факс: 8(7172) 75-40-80, 75-40-00  
e-mail: mid@mid.gov.kz

ОР.О. 162 № 18-2/127

ТОО „Казцинк“  
(по списку)

Телефонограмма

Министерство по инвестициям и развитию Республики Казахстан во исполнение Плана мероприятий по приведению национального законодательства в соответствии с обязательствами, принятыми Республикой Казахстан при вступлении во Всемирную торговую организацию, утвержденного Постановлением Правительства РК № 909 от 13 ноября 2015 года сообщает вам о необходимости внесения изменений в действующие контракты на недропользование в части приведения в соответствие с действующим законодательством обязательств по размеру доли местного содержания в товарах, работах и услугах.

В связи со сжатыми сроками, просим представить проекты дополнений к контрактам на недропользование в Компетентный орган до конца января т.г.

Вице-министр

А. Рау

исп.: А. Ким  
тел.: 75-44-61  
al.kim@mid.gov.kz

0015657

## ПРОТОКОЛ

заседания Рабочей группы Компетентного органа по ведению переговоров и обсуждению условий проекта контрактов.

г. Астана

10 февраля 2016 года

### ПРИСУТСТВОВАЛИ:

- Рау А. П. вице-министр по инвестициям и развитию Республики Казахстан, председатель;
- Токтабаев Т.С. директор Департамента недропользования Министерства по инвестициям и развитию Республики Казахстан, заместитель председателя;
- Шалабаев А. Ж. заместитель директора Департамента недропользования Министерства по инвестициям и развитию Республики Казахстан;
- Мантаева А. Б. заместитель директора Департамента недропользования Министерства по инвестициям и развитию Республики Казахстан;
- Сатиев Т. Б. заместитель председателя Комитета геологии и недропользования Министерства по инвестициям и развитию Республики Казахстан;
- Байтов К.К. заместитель председателя Комитета индустриального развития и промышленной безопасности Министерства по инвестициям и развитию Республики Казахстан;
- Карибаев Ж.К. руководитель управления мониторинга и контроля за рациональным и комплексным использованием недр Комитета геологии и недропользования Министерства по инвестициям и развитию Республики Казахстан;
- Ким А. Г. руководитель управления контрактов Департамента недропользования Министерства по инвестициям и развитию Республики Казахстан;
- Калиев А. Б. руководитель управления исполнения контрактных обязательств Департамента недропользования Министерства по инвестициям и развитию Республики Казахстан;
- Сыздыханова Т. О. руководитель управления по предоставлению права недропользования Министерства по инвестициям и развитию Республики Казахстан;
- Байкасинов А. Р. главный эксперт управления контрактов Департамента недропользования Министерства по инвестициям и

Байдалина Т.-Ж. Д.

развитию Республики Казахстан;  
главный эксперт управления контрактов Департамента  
недропользования Министерства по инвестициям и  
развитию Республики Казахстан;

**Приглашённый:**

Салимбаев Д.Ж.

главный эксперт управления исполнения контрактных  
обязательств Департамента недропользования  
Министерства по инвестициям и развитию Республики  
Казахстан;

Председательствовал: А. Рау

**Предмет рассмотрения:** Во исполнение пунктов 5 и 6 «Плана мероприятий по приведению национального законодательства в соответствие с обязательствами, принятыми Республикой Казахстан при вступлении во Всемирную торговую организацию» (далее – План мероприятий), утвержденного Постановлением Правительства Республики Казахстан № 909 от 13 ноября 2015 года, а также согласно Решения компетентного органа (Протокол ЭК № 6 от 04.02.2016 г.), приняты к рассмотрению следующие вопросы:

1. Пересмотр контрактов на недропользование, которые были подписаны в период с 1 сентября 2011 года до даты ратификации Республикой Казахстан Протокола о присоединении Республики Казахстан к Всемирной торговой организации, в части снижения обязательств недропользователей по местному содержанию в услугах (работах) и квалифицированных кадрах до 50 % в соответствии с обязательствами Республики Казахстан, закрепленными в перечне специфических обязательств Республики Казахстан по доступу на рынке услуг.

Согласно Плана мероприятий, срок исполнения - до 1 января 2021 года.

2. Пересмотр контрактов на недропользование, которые были подписаны в период с 1 января 2015 года до даты ратификации Республикой Казахстан Протокола о присоединении Республики Казахстан к Всемирной торговой организации, в части снижения обязательств недропользователей по местному содержанию в товарах соответствии с обязательствами Республики Казахстан, закрепленными в перечне специфических обязательств Республики Казахстан по доступу на рынке услуг.

Согласно Плана мероприятий, срок исполнения – 3 квартал 2016 года.


**В ходе обсуждения были высказаны следующие замечания:**

В дальнейшем, при обсуждении условий заключения контрактов и дополнений к ним руководствоваться обязательствами, принятыми Республикой Казахстан при вступлении во Всемирную торговую организацию.

С учетом вышеизложенного, необходимо привести положения контрактов в соответствие законодательству Республики Казахстан.

**РЕШЕНИЕ:** Проекты контрактов и проекты дополнений к контрактам на недропользование, подпадающие под действие Плана мероприятий по приведению национального законодательства в соответствие с обязательствами, принятыми Республикой Казахстан при вступлении во Всемирную торговую организацию, рекомендовать к подписанию.

**Председатель:**



А. Рау

**Заместитель председателя:**



Т. Токтабаев

**Члены рабочей группы:**



А. Шалабаев

А. Мантаева

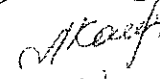


Т. Сатиев

К. Байтов



А. Ким



А. Калиев



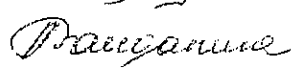
Т. Сыздыханова



Ж. Карибаев



А. Байкасинов



Т-Ж. Байдалина

**Приглашённый:**



Д. Салимбаев



Государственный регистрационный № 5114-ТПЦ  
от «20» июня 2017 г.

**ДОПОЛНЕНИЕ № 2**

**к Контракту № 4623-ТПЦ от 12 июня 2015 года на проведение разведки  
полиметаллов на месторождении Чекмарь в Восточно-Казахстанской  
области**

**между**

**Министерством по инвестициям и развитию  
Республики Казахстан  
(Компетентный орган)**

**и**

**Товариществом с ограниченной ответственностью «Казцинк»  
(Недропользователь)**

г. Астана, 2017 год

2

Настоящее Дополнение № 2 к Контракту № 4623-ТПИ от 12 июня 2015 года на проведение разведки полиметаллов на месторождении Чекмарь в Восточно-Казахстанской области (далее – Контракт) заключено «20» июня 2017 года между Министерством по инвестициям и развитию Республики Казахстан (далее, - Компетентный орган) и Товариществом с ограниченной ответственностью «Казцинк» (далее - Недропользователь).

## ПРЕАМБУЛА

**В связи с тем что:**

- срок действия Контракта заканчивается 12.06.2017 г. недропользователь обратился в Компетентный орган с просьбой продлить срок действия Контракта до 31.12. 2017 г. на срок необходимый для утверждения «Дополнения к Проекту доразведки месторождения Чекмарь на 2018-2019 гг.» и внесения соответствующих изменений в контракт;

- Компетентным органом принято решение рассмотреть вопрос продления срока действия контракта на рабочей группе по рассмотрению условий проектов контрактов и ведению переговоров с недропользователями (Протокол №9 от 26.04.2017 г.).

- Рабочей группой по рассмотрению условий проектов Контрактов и ведению переговоров с недропользователями принято решение проект Дополнения № 2 к Контракту № 4623-ТПИ от 12 июня 2015 года рекомендовать к подписанию (Протокол от 25.05.2017 г.).

**Компетентный орган и Недропользователь договорились о нижеследующем:**

1. Пункт 1 Раздела 3 «Срок действия контракта» после слов «... заключен на срок 2 года.» дополнить словами «С учетом продления, срок действия Контракта заканчивается 31.12. 2017 г.».

2. Подпункт 13 пункта 2 Раздела 7 Контракта изменить и изложить в следующей редакции:

Недропользователь обязуется осуществлять в период проведения разведки ежегодное финансирование обучения, повышения квалификации и переподготовки работников, являющихся гражданами Республики Казахстан, задействованных при исполнении контракта и (или) обучение граждан Республики Казахстан по перечню специальностей согласованному

с компетентным органом, в размере 0,1 процента от общего объема инвестиций.

В случае превышения объемов требуемого финансирования, предусмотренного в настоящем пункте, по итогам какого-либо года, указанные суммы превышения засчитываются в счет обязательств по финансированию обучения, повышения квалификации и переподготовки работников, являющихся гражданами Республики Казахстан, будущих периодов и учитываются как расходы того периода, в счет обязательства которого они были зачтены.

Исполнением обязанности, указанной в настоящем пункте, являются фактически понесенные расходы недропользователя по финансированию подготовки и переподготовки граждан Республики Казахстан, в том числе на приобретение по представленному местным исполнительным органом области, города республиканского значения, столицы и согласованному с компетентным органом перечню товаров, работ и услуг, необходимых для улучшения материально-технической базы организаций образования, осуществляющих на территории соответствующей области, города республиканского значения, столицы подготовку кадров по специальностям, непосредственно связанным со сферой недропользования, а также расходы по финансированию профессиональной подготовки и переподготовки кадров в собственных учебных (обучающих) центрах при юридическом лице, являющемся недропользователем.

3. Подпункт 38 пункта 2 Раздела 7 Контракта изменить и изложить в следующей редакции:

В течение срока действия контракта недропользователь производит ежегодные отчисления на социально-экономическое развитие региона и развитие его инфраструктуры в размере 0,1% ежегодно от годовых затрат на проводимые работы в бюджет местного исполнительного органа области, города республиканского органа, города республиканского значения, столицы на код бюджетной классификации 206114 «Отчисления недропользователей на социально-экономическое развитие региона и развитие его инфраструктуры», согласно Единой бюджетной классификации, утвержденной приказом Министра финансов Республики Казахстан от 18 сентября 2014 года № 403 (зарегистрирован в Реестре государственной регистрации нормативных правовых актов № 9756).

4. Подпункт 39 пункта 2 Раздела 7 Контракта изменить и изложить в следующей редакции:

В соответствии с подпунктом 12-1) пункта 1 статьи 76 Закона недропользователь обязуется осуществлять ежегодное финансирование научно-исследовательских, научно-технических и (или) опытно-конструкторских работ, оказываемых казахстанскими производителями товаров, работ и услуг, в размере не менее одного процента от совокупного годового дохода по контрактной деятельности по итогам предыдущего года.

В случае перевыполнения объема обязательств по финансированию научно-исследовательских, научно-технических и (или) опытно-конструкторских работ по итогам текущего года недропользователь осуществляет корректировку (зачет) объемов перевыполненных обязательств на следующие отчетные периоды.

В случае отсутствия казахстанских производителей научно-исследовательских, научно-технических и (или) опытно-конструкторских работ финансирование данных работ, оказываемых иностранными производителями, осуществляется по разрешению компетентного органа.

Исполнением обязательства по финансированию научно-исследовательских, научно-технических и (или) опытно-конструкторских работ является фактически понесенные расходы недропользователя на указанные работы, связанные с деятельностью в рамках контракта на недропользование, а также с деятельностью, не связанной с контрактом на недропользование, направленной на получение продукции (переделов) с высокой добавленной стоимостью, исследования в области экологии, охраны труда, обеспечения безопасного ведения работ, энергосбережения в рамках производственной деятельности (технологического цикла) и расходы на финансирование научных исследований, осуществляемых субъектами научной и (или) научно-технической деятельности в соответствии с Законом Республики Казахстан «О науке», а также элементов индустриально-инновационной инфраструктуры в соответствии с Предпринимательским кодексом Республики Казахстан.

5. Раздел 19 «Ответственность недропользователя за нарушение условий контракта» изложить в следующей редакции:

1. Недропользователь несет ответственность в виде уплаты неустойки за неисполнение, ненадлежащее исполнение принятых им следующих обязательств:

- 1) за невыполнение обязательств по местному содержанию в работах (услугах) в размере одного процента от суммы не исполненных за отчетный период обязательств;

2) за невыполнение обязательств по местному содержанию в кадрах в размере 2000 месячных расчетных показателей в соответствии с Законом о республиканском бюджете и действующего на 1 января соответствующего года (МРП);

3) за невыполнение финансовых обязательств, указанных в подпунктах 13, 38 и 39 пункта 2 раздела 7 настоящего Контракта в размере одного процента от суммы неисполненного за отчетный период обязательства.

При этом если фактические расходы недропользователя вследствие изменения цен, действующих на рынке, а также по другим обстоятельствам, не зависящим от воли недропользователя, оказались меньше тех, которые учитывались при заключении контракта, утверждении рабочей программы и проектных документов, но при этом физический объем обязательств недропользователя, предусмотренный контрактом, рабочей программой и проектными документами, исполнен в полном объеме, такое уменьшение фактических расходов недропользователя не является нарушением условий контракта и основанием для досрочного прекращения действия контракта в одностороннем порядке.

2. Расходы по приобретению работ (услуг), используемых при проведении операций по разведке, по результатам конкурса, состоявшегося вне территории Республики Казахстан, или приобретенных в нарушение порядка приобретения работ (услуг) при проведении операций по недропользованию, исключаются из расходов, учитываемых компетентным органом в качестве исполнения недропользователем контрактных обязательств.

3. Для целей пункта 2 раздела 19 Контракта учитывается стоимость работ (услуг), приобретение которых осуществлено недропользователем с нарушением установленных настоящим контрактом и Законом требований к порядку закупки таких работ (услуг), в которых доля местного содержания не соответствует требованиям подпункта 15 пункта 2 раздела 7 контракта. При этом из указанного объема вычитается стоимость фактически приобретенных работ (услуг) местного содержания.


Настоящее Дополнение № 2 составлено на государственном и русском языках в 3-х экземплярах, имеющих одинаковую юридическую силу, и является неотъемлемой частью Контракта.

Настоящее Дополнение № 2 к Контракту № 4623-ТПИ от 12 июня 2015 года заключено «20» июня 2017 года в г. Астане,

Казахстан, уполномоченными представителями Сторон Контракта и вступает в силу со дня его регистрации в Компетентном органе.

Компетентный орган:

Министерство по инвестициям и развитию Республики Казахстан



Т. Токтабаев

Визе-Министр

Недропользователь:

ТОО «Казцинк»



В. Завьялов

Исполнительный директор  
по горно-обогатительному  
производству



7

Мемлекеттік тіркеу № 5114-ТПЦ  
« 20 » маусым 2017 ж.

**Шығыс Қазақстан облысындағы «Чекмарь» кен орнында  
полиметалл кендерін барлауға  
2015 жылғы 12 маусымдағы № 4623-ТПИ Келісімшартына**

**Қазақстан Республикасы Инвестициялар  
және даму министрлігі  
(Құзыретті орган)**

мен

**«Казцинк» жауапкершілігі шектеулі серіктестігі  
(Жер қойнауын пайдаланушы)**

**арасында жасалған**

**№ 2 ТОЛЫҚТЫРУ**

Астана қ., 2017 жыл

Шығыс Қазақстан облысындағы «Чекмарь» кен орнында полиметалл кендерін барлауға 2015 жылғы 12 маусымдағы № 4623-ТПИ Келісімшартына (әрі қарай – Келісімшарт) осы № 2 Толықтыру Қазақстан Республикасы Инвестициялар және даму министрлігі (Құзыретті орган) мен «Казцинк» жауапкершілігі шектеулі серіктестігі (Жер қойнауын пайдаланушы) арасында «20» маусым 2017 жылы жасалды.

## КІРІСПЕ

### Мыналарға байланысты:

- Келісімшарттың қолданылу мерзімі 12.06.2017 ж. аяқталады. Жер қойнауын пайдаланушы Құзыретті органға Келісімшарттың қолданылу мерзімін «Чекмарь кен орнын жете барлаудың 2018-2019 жылдарға арналған жобасына Толықтыруды» бекітуге және Келісімшартқа тиісті өзгерістер енгізуге қажетті мерзімге, 31.12.2017 жылға дейін ұзартуға өтініш білдірді;

- Құзыретті орган Келісімшарттың қолданылу мерзімін ұзарту мәселесін келісімшарттар жобалары талаптарын қарау және жер қойнауын пайдаланушы келіссөздер жүргізу жөніндегі Жұмыс тобында қарауға шешім қабылдады (26.04.2017ж. № 9 хаттама);

- Келісімшарттар жобалары талаптарын қарау және жер қойнауын пайдаланушы келіссөздер жүргізу жөніндегі Жұмыс тобы 2015 жылғы 12 маусымдағы № 4623-ТПИ Келісімшартына Толықтыру жобасын қол қоюға ұсынуға шешім қабылдады (25.05. 2017 ж. хаттама).

### Құзыретті орган мен Жер қойнауын пайдаланушы төмендегілер туралы келісті:

1. «Келісімшарттың қолданылу мерзімі» деп аталатын 3 бөлімнің 1 тармағы «... 2 жыл мерзімге жасалған» деген сөздерден кейін «Келісімшарттың қолданылу мерзімі ұзартуды ескере келе, 31.12. 2017 ж. аяқталады» деген сөздермен толықтырылсын.

2. Келісімшарттың 7 бөлімі 2 тармағының 13 тармақшасы өзгертіліп, мынандай редакцияда жазылсын:

Жер қойнауын пайдаланушы өндіруді жүргізу кезеңінде Келісімшартты орындау кезінде жұмысқа тартылған, Қазақстан Республикасының азаматтары болып табылатын қызметкерлерді және (немесе) Қазақстан



4

Республикасының азаматтарын құзыретті органмен келісілген мамандықтар тізбесі бойынша оқытуды, біліктілігін арттыруды және қайта даярлауды өндіруге жұмсалған шығындардың 0,1 пайызынан кем емес мөлшерде жыл сайын қаржыландыруды жүзеге асыруға міндеттенеді.

Әлдебір жылдың қорытындысы бойынша осы тармақта көзделген қажетті қаржыландыру көлемдері асып кеткен жағдайда, асып кеткен сома міндеттеме есебіне алынған өткен кезеңнің шығындары ретінде алдағы кезендердегі Қазақстан Республикасының азаматтары болып табылатын қызметкерлерді оқытуды, біліктілігін арттыруды және қайта даярлауды қаржыландыру жөніндегі міндеттемелер есебіне есепке алынады.

Жер қойнауын пайдаланушының Қазақстан Республикасы азаматтарын даярлау және қайта даярлауға, оның ішінде жер қойнауын пайдаланушының саласымен тікелей байланысты мамандықтар бойынша кадрлар даярлауды тиісті облыс, республикалық маңызы бар қала, астана аумағында жүзеге асыратын білім беру ұйымының материалдық-техникалық базасын жақсартуға қажетті облыстың, республикалық маңызы бар қаланың, астананың жергілікті атқарушы органының ұсынған, құзыретті органмен келісілген тізбе бойынша тауарлар, жұмыстар және көрсетілетін қызметтер сатып алуға жұмсаған шығындары, сондай-ақ жер қойнауын пайдаланушы болып табылатын заңды тұлға жанындағы өзіндік оқу (оқыту) орталықтарында кадрларды кәсіби даярлауға және қайта даярлауға жұмсаған шығындары осы тармақта көрсетілген міндетті орындау болып табылады.

3. Келісімшарттың 7 бөлімі 2 тармағының 38 тармақшасы өзгертіліп, мынандай редакцияда жазылсын:

Жер қойнауын пайдаланушы Келісімшарттың қолданылу мерзімі ішінде Қазақстан Республикасы Қаржы министрінің 2014 жылғы 18 қыркүйектегі № 403 бұйрығымен бекітілген Бірыңғай бюджеттік сыныптауға (№ 9756 Құқықтық нормативтік актілерді мемлекеттік тіркеу Тізілімінде тіркелген) сәйкес 206114 «Жер қойнауын пайдаланушылардың өңірдің әлеуметтік-экономикалық дамуына және оның инфрақұрылымын дамытуға аударымдары» бюджеттік сыныптау кодына өңірдің әлеуметтік-экономикалық дамуына және оның инфрақұрылымын дамытуға облыстың жергілікті атқарушы органы бюджетіне жыл сайын жүргізілген жұмыстарға жұмсалған жылдық шығынның 0,1% көлемінде қаржы аударады

4. Келісімшарттың 7 бөлімі 2 тармағының 39 тармақшасы өзгертіліп, мынандай редакцияда жазылсын:

Жер қойнауын пайдаланушы Заңның 76 бабы 1 тармағының 12-1) тармақшасына сәйкес жыл сайын тауарлардың, жұмыстардың және

қызметтердің қазақстандық өндірушілері көрсететін ғылыми-зерттеу, ғылыми-техникалық және (немесе) тәжірибелік-конструкторлық жұмыстарды келісімшарт бойынша жылдық қорытынды табыстың бір пайызынан кем болмайтын мөлшерде қаржыландырып отырады.

Жер қойнауын пайдаланушы ғылыми-зерттеу, ғылыми-техникалық және (немесе) тәжірибелік-конструкторлық жұмыстарды қаржыландыру жөніндегі жұмыстарды ағымдағы жыл қорытындылары бойынша асыра орындаған жағдайда, келесі есепті кезеңдерге асыра орындалған міндеттемелер көлемдеріне түзетулерді (есепке алуды) жүзеге асырады.

Ғылыми-зерттеу, ғылыми-техникалық және (немесе) тәжірибелік-конструкторлық жұмыстарды орындайтын қазақстандық өндірушілер болмаған жағдайда, шетелдік өндірушілер атқарған ондай жұмыстарды қаржыландыру құзыретті органның рұқсатымен жүзеге асырылады.

Жер қойнауын пайдаланушының ғылыми-зерттеу, ғылыми-техникалық және (немесе) тәжірибелік-конструкторлық жұмыстарды орындауға, жер қойнауын пайдалануға арналған келісімшарт шеңберіндегі қызметпен байланысты, сондай-ақ жер қойнауын пайдалануға арналған келісімшарт шеңберіндегі қызметпен байланысты емес, қосылған құны жоғары өнімді (қайта жасалуы жоғары) алуға бағытталған жұмыстарға, экология, еңбекті қорғау, жұмысты қауіпсіз жүргізуді қамтамасыз ету, өндірістік қызмет шеңберінде (технологиялық цикл) энергия үнемдеуге жұмсаған нақты шығыстары және (немесе) «Ғылым туралы» Қазақстан Республикасының Заңына сәйкес ғылыми және (немесе) ғылыми-техникалық қызмет субъектілері жүзеге асыратын ғылыми зерттеулерді, сондай-ақ «Индустриялық-инновациялық қызметті мемлекеттік қолдау туралы» Қазақстан Республикасының Заңына сәйкес индустриялық-инновациялық инфрақұрылым элементтерін қаржыландыруға арналған шығыстары оның ғылыми-зерттеу, ғылыми-техникалық және (немесе) тәжірибелік-конструкторлық жұмыстарды қаржыландыру жөніндегі міндеттемені орындауы болып табылады.

5. «Жер қойнауын пайдаланушының Келісімшарт талаптарын бұзғаны үшін жауапкершілігі» деп аталатын 19 бөлім мынандай редакцияда жазылсын:

1. Жер қойнауын пайдаланушы өзіне қабылдаған мынандай міндеттемелерді орындамағаны, тиісті дәрежеде орындамағаны үшін тұрақсыздық айыбын төлеу түрінде жауапты болады:

1) жұмыстардағы (қызметтердегі) қазақстандық қамту жөніндегі міндеттемелерді орындамағаны үшін есепті кезеңде орындалмаған міндеттемелер сомасының бір пайызы көлемінде;

11

2) кадрлардағы қазақстандық қамту жөніндегі міндеттемелерді орындамағаны үшін тиісті жылдың 1 қаңтарында қолданыста болған 2000 айлық есепті көрсеткіш (АЕК) көлемінде;

3) осы Келісімшарттың 7 бөлімі 2 тармағының 13, 38 және 39 тармақшаларында көрсетілген қаржылық міндеттемелерді орындамағаны үшін есепті кезеңде орындалмаған міндеттемелер сомасының бір пайызы көлемінде;

Соған қарамастан егер жер қойнауын пайдаланушының нақты шығындары нарықта қолданылатын бағалардың өзгеруінен, сондай-ақ жер қойнауын пайдаланушының еркінен тыс басқа да себептерден келісімшарт жасалған, жұмыс бағдарламасы мен жобалық құжаттар бекітілген кездегі ескерілгендегіден аз болса, бірақ соған қарамастан жер қойнауын пайдаланушы міндеттерінің келісімшартта, жұмыс бағдарламасы мен жобалық құжаттарда қарастырылған физикалық көлемі толық көлемде орындалса, жер қойнауын пайдаланушының нақты шығындарының бұлайша азаюы келісімшарт талаптарын бұзу және тұрақсыздық айыбы мен айыппұл есептеуге негіз болып табылмайды.

2. Жер қойнауын пайдаланушы жер қойнауын пайдалану жөніндегі операцияларды жүргізу кезінде жұмыстарды (қызметтерді) Қазақстан Республикасынан тыс жерде өткізілген конкурс нәтижелері бойынша сатып алуға немесе жер қойнауын пайдалану жөніндегі операцияларды жүргізу кезінде жұмыстарды (қызметтерді) сатып алу тәртібін бұза отырып сатып алуға жұмсалған шығындар құзыретті органның жер қойнауын пайдаланушының келісімшарт міндеттемелерін орындауы ретінде ескерген шығындарынан алынып тасталады.

3. Келісімшарттың 19 бөлімінің 2 тармағын орындау мақсатында жер қойнауын пайдаланушы осы Келісімшартта және Заңда белгіленген жергілікті қамту үлесі Келісімшарттың 7 бөлімі 2 тармағының 15 тармақшасы талаптарына сәйкес келмейтін жұмыстарды (қызметтерді) сатып алуға қойылатын талаптарды бұза отырып сатып алған жұмыстар (қызметтер) құны есепке алынады. Ондайда нақты сатып алынған жергілікті қамту жұмыстарының (қызметтерінің) құны көрсетілген көлемнен шегеріледі.

Осы № 2 Толықтырудың мәтіні мемлекеттік және орыс тілдерінде заңдық күші бірдей 3 дана болып жасалды және ол Келісімшарттың ажырамас бөлігі болып табылады.

2015 жылғы 12 маусымдағы № 4623-ТПИ Келісімшартына осы № 2 Толықтыруды Тараптардың уәкілетті өкілдері «10» маусым 2017 ж.

Астана қаласында, Қазақстан Республикасы, жасады және ол Құзыретті  
органда тіркелген сәттен бастап күшіне енеді.

Құзыретті орган:

Жер қойнауын пайдаланушы:

Қазақстан Республикасының  
Инвестициялар және даму  
министрлігі

«Казцинк» ЖШС

Т. Тоқтабаев  
Вице-министр

Сарыялов В.А.  
Кен байыту бағдарламасы жөніндегі  
атқарушы директоры



**Рабочая программа к контракту на разведку  
полиметаллических руд на месторождении «Чекмарь»  
в Восточно-Казахстанской области**

Показатели	Ед. измерения	2017 год
Финансовые обязательства (ФО)	тыс. тенге	227358,6
Инвестиции, всего	тыс. тенге	225112,0
затраты на разведку, всего	тыс. тенге	224660
геофизические исследования в скважинах	тыс. тенге	28300
	м	5450
лабораторные и технологические исследования	тыс. тенге	18750
	тыс. тенге	136700
буровые работы	пог.м	7553
	скважин	67
	тыс. тенге	40900
опробование и испытание объектов	объектов	5686
	тыс. тенге	
гидрогеологические	бр/см	
	тыс. тенге	
инженерно-геологические	бр/см	
	тыс. тенге	
прочие работы по геологоразведке, в том числе:	тыс. тенге	10
проектирование	тыс. тенге	10
составление отчета по итогам геологоразведочных работ	тыс. тенге	
в том числе эксплуатационное бурение	тыс. тенге	
	пог.м	
	скважин	
прочие затраты по добыче (расконсервация, ремонт скважин)	тыс. тенге	
Первичная переработка (указать перечень работ)	тыс. тенге	
Прочие эксплуатационные расходы (с расшифровкой основных статей)	тыс. тенге	
объем добычи (указать полезные ископаемые)	тыс.тонн	
совокупный доход, общий по проекту и по видам продукции	тыс. тенге	
Приобретение технологий	тыс. тенге	
в том числе отечественных технологий	тыс. тенге	
Расходы на НИОКР на территории РК	тыс. тенге	0
социально-экономическое развитие региона и развитие его инфраструктуры (0.1% от миним. затрат по разведке)	тыс. тенге	224,66
мониторинг за состоянием недр	тыс. тенге	
Страхование рисков, всего	тыс. тенге	
(указать основные виды)	тыс. тенге	
Отчисления в ликвидационный фонд (1% от минимальных затрат по разведке)	тыс. тенге	2246,6
Обучение, повышение квалификации и переподготовка граждан РК	тыс. тенге	227,4
Фонд оплаты труда	тыс. тенге	
косвенные расходы, всего	тыс. тенге	
в том числе на территории Казахстана	тыс. тенге	
налоги и другие обязательные платежи в бюджет, всего	тыс. тенге	0
подписной бонус, всего	тыс. тенге	0
в том числе подписной бонус (50%) уплачиваемый после подписания контракта	тыс. тенге	0
подписной бонус (50%) уплаченный по банковскому поручению за № 118805 от «30» марта 2009 года.	тыс. тенге	0
исторические затраты (оплата геологической информации) Оплата геологической информации произведена по банковскому поручению за № 110249 от 08.10. 2008 г.	тыс. тенге	

коммерческого обнаружения	тыс. тенге	
(указать все подлежащие уплате налоги и обязательные платежи в бюджет)	тыс. тенге	
чистый доход, остающийся в распоряжении предприятия, после уплаты налогов;	тыс. тенге	
годовые денежные потоки, откорректированные на индекс инфляции;	тыс. тенге	
чистая текущая приведенная стоимость проекта при ставках дисконтирования равной 10, 15 и 20 процентов;	тыс. тенге	
внутренняя норма рентабельности проекта в целом по проекту и по годам	%	

ҚАЗАҚСТАН РЕСПУБЛИКАСЫ  
ИНВЕСТИЦИЯЛАР ЖӘНЕ ДАМУ  
МИНИСТРЛІГІ



15  
МИНИСТЕРСТВО  
ПО ИНВЕСТИЦИЯМ И РАЗВИТИЮ  
РЕСПУБЛИКИ КАЗАХСТАН

010000, Астана қ., Қабанбай Батыр даңғылы, 32/1  
тел.: 8(7172) 75 44 11, факс: 8(7172) 75 40 80, 75 40 00  
e-mail: mid@mid.gov.kz

010000, г. Астана, пр. Қабанбай Батыра 32/1  
тел.: 8(7172) 75 44 11, факс: 8(7172) 75 40 80, 75 40 00  
e-mail: mid@mid.gov.kz

№04-2.18/12361-и  
от 04.05.2017г.

ТОО «Казцинк»

Министерство по инвестициям и развитию Республики Казахстан, рассмотрев ваше обращение № 50-08-05/67 от 18 апреля 2017 года, приняло следующее решение (Протокол №9 от 26.04.2017г.): рассмотреть вопрос касательно продления срока действия контракта №4623-ТПИ от 12.06.2015 года на проведение разведки полиметаллов на месторождении Чекмарь в Восточно-Казахстанской области, на рабочей группе по рассмотрению условий проектов контрактов и ведению переговоров с недропользователями.

В месячный срок представить обращение и материалы на рабочую группу по рассмотрению условий проектов контрактов и ведению переговоров с недропользователями.

Вице-министр

Т. Токтабаев

Исп: Юсупов К.Д.  
тел: 754594  
email: k.yussupov@mid.gov.kz

0040097

# ПРОТОКОЛ

16

заседания Рабочей группы Министерства по инвестициям и развитию Республики Казахстан по ведению переговоров и обсуждению условий проекта Дополнения № 2 к Контракту № 4623-ТПИ от 12.06.2015 года на проведение разведки полиметаллов на месторождении Чекмарь в Восточно-Казахстанской области, между Министерством по инвестициям и развитию Республики Казахстан (Компетентный орган) и ТОО «Казцинк» (Недропользователь).

г. Астана

25 мая 2017г.

## ПРИСУТСТВОВАЛИ:

- |                      |   |
|----------------------|---|
| Токтабаев Т.С.       | вице-министр по инвестициям и развитию Республики Казахстан; председатель;  |
| Шалабаев А.Ж.        | заместитель директора Департамента недропользования Министерства по инвестициям и развитию Республики Казахстан;  |
| Мантаева А.Б.        | заместитель директора Департамента недропользования Министерства по инвестициям и развитию Республики Казахстан;  |
| Калиев А.Б.          | руководитель управления исполнения контрактных обязательств Департамента недропользования Министерства по инвестициям и развитию Республики Казахстан;  |
| Салимбаев Д.Ж.       | руководитель Управления инвестиционного сотрудничества в сфере недропользования Департамента недропользования Министерства по инвестициям и развитию Республики Казахстан;                            |
| Байкасинов А.Р.      | главный эксперт управления контрактов Департамента недропользования Министерства по инвестициям и развитию Республики Казахстан;  |
| Садық Б.А.           | главный эксперт Управления мониторинга и контроля за рациональным и комплексным использованием недр Комитета геологии и недропользования Министерства по инвестициям и развитию Республики Казахстан; |
| <b>Приглашенные:</b> |   |
| Ижанов А.Б.          | советник Министра по инвестициям и развитию Республики Казахстан;   |
| Капенова М.Р.        | руководитель управления по предоставлению права недропользования Департамента недропользования Министерства по инвестициям и развитию Республики Казахстан.   |

От ТОО «Казцинк»

Титов Д.

главный геолог.



Председательствовал: Т. Токтабаев.

**Предмет рассмотрения:** проект Дополнения № 2 к Контракту № 4623-ТПИ от 12.06.2015 года на проведение разведки полиметаллов на месторождении Чекмарь в Восточно-Казахстанской области, в связи с продлением срока действия Контракта на период согласования и утверждения «Дополнения к Проекту доразведка месторождения Чекмарь» (Протокол ЭК № 9 от 26.04.2017г.).

**В ходе обсуждения отмечено следующее:**

На основании разрешения Компетентного органа (Протокол ЭК № 26 от 21.07.2016г.) недропользователем разрабатывается проектный документ, направленный на выполнения полного объёма разведочных работ на месторождении Чекмарь. В связи с тем, что срок действия Контракта № 4623-ТПИ от 12.06.2015 года истекает 12 июня 2017 года, недропользователь просит продлить срок его действия до 31 декабря 2017 года, на период необходимый для утверждения указанного проектного документа. Работы недропользователем будут производиться в соответствии с ранее утверждённым Комитетом геологии и недропользования проектным документом.












**РЕШЕНИЕ:** проект Дополнения № 2 к Контракту № 4623-ТПИ от 12.06.2015 года на проведение разведки полиметаллов на месторождении Чекмарь в Восточно-Казахстанской области рекомендовать к подписанию.


**Председатель:**

**Члены рабочей группы:**

**Приглашенные:**

**От компании:**

 Т. Токтабаев  
 А. Шалабаев  
 А. Мангаева  
 А. Калиев  
 Д. Салимбаев  
 А. Байкасинов  
 Б. Садық  
 А. Рахимов  
 А. Ижанов  
 М. Капенова  
 Д. Титов



010000, Астана қаласы, Есет арыны, Орынбор көшесі, 8 үй  
«Министерліктер үйі» ғимараты  
тел.: +7 (7172) 74-29-04, факс: +7 (7172) 74-36-00  
e-mail: geolog@geology.kz

010000, город Астана, район Есиль, улица Орынбор, дом 8  
здание «Дом Министерства»  
тел.: +7 (7172) 74-29-04, факс: +7 (7172) 74-36-00  
e-mail: geolog@geology.kz

19.02.2013 №14-06/92000

ТОО «Қазцинк»

На № 50-08-13/62  
от 19.02.2013г

На заседании ЦКРР был рассмотрен «Проект доразведки месторождения Чекмарь на 2013-2014гг.», представленный ТОО «Қазцинк». В протоколе ЦКРР от 07.12.13г. № 22.21 было отмечено замечание о необходимости в проекте сроки выполнения работ «2011-2012гг.» заменить на «2013-2014гг.». Замечание устранено.

Комитет геологии и недропользования Министерства индустрии и новых технологий Республики Казахстан рассмотрел «Проект доразведки месторождения Чекмарь на 2013-2014гг.» со следующими показателями:

Объемы проектируемых работ на 2013-2014гг.

№№ п/п	Виды работ	Ед. изм.	Всего
1	2	3	6
1	Полевые работы		
1.1.	Бурение скважин колонкового бурения	п.м.	19 403
1.2.	Распиловка керна	п.м.	12 938
2.	Лабораторные работы		
2.1.	Лаборатория РГОК (включая внешний контроль)		
2.1.1.	- химический анализ керновых проб на Cu, Pb, Zn, Fe, Ba	проб	14 606
2.1.2.	-пробирный анализ на Au, Ag	проб	14 606
2.1.3.	-рентгено-спектральный анализ групповых проб (на 15 элементов)	проб	300
2.2.	Лаборатория ВНИИцветмета		
2.2.1.	внешний контроль химических анализов	проб	696
2.2.2.	внешний контроль пробирных анализов	проб	696

0010371

В соответствии со статьей 65 Закона Республики Казахстан «О недрах и недропользовании» и с учетом заключений государственных органов, заключения независимого эксперта и рекомендаций Центральной комиссии по разведке и разработке (протокол № 22.21 от 07.12.2012г), Комитет геологии и недропользования утверждает проектный документ «Проект доразведки месторождения Чекмарь на 2013-2014гг.».

Недропользователю необходимо обеспечить представление утвержденного проектного документа в МД «Востказнедра» для хранения и использования в работе, а на электронных носителях - в Комитет геологии и недропользования.

Заместитель Председателя



А. Надырбаев

Шаменов А.А.  
74-35-19

КӨШІРМЕ  
КОПИЯ



ҚАЗАҚСТАН РЕСПУБЛИКАСЫ ӘДІЛЕТ МИНИСТРЛІГІ

ШЫҒЫС ҚАЗАҚСТАН ОБЛЫСЫНЫҢ ӘДІЛЕТ ДЕПАРТАМЕНТІ

ЗАҢДЫ ТҰЛҒАНЫ МЕМЛЕКЕТТІК ҚАЙТА ТІРКЕУ ТУРАЛЫ

КУӘЛІК

21128 - 1917 – ЖПС (ШҚ)

тіркеу нөмірі

970140000211

бизнес-сәйкестендіру нөмірі

Өскемен қаласы

2010 жылы « 23 » 04.

Заңды тұлғаның атауы:

«Казцинк»

ЖАУАПҚЕРШІЛІГІ ШЕКТЕУЛІ СЕРІКТЕСТІГІ

Тұрған жері:  
(мекен-жайы)

ҚАЗАҚСТАН РЕСПУБЛИКАСЫ, ШҚО, 070002,  
ӨСКЕМЕН қаласы,  
ПРОМЫШЛЕННАЯ көшесі, 1.

Алғашқы мемлекеттік тіркелген күні:

07.05.2009 ж.

КУӘЛІК ҚЫЗМЕТТІ ҚҰРЫЛТАЙ ҚҰЖАТТАРЫНА  
СӘЙКЕС ҚАЗАҚСТАН РЕСПУБЛИКАСЫ ЗАҢДАРЫ  
ШЕҢБЕРІНДЕ ЖҮЗЕГЕ АСЫРУ ҚҰҚЫБЫН БЕРЕДІ

Бастық

*Handwritten signature*



Б. Ыбраев

Серия В

№ 0459574





22

## ДОВЕРЕННОСТЬ № 50-14-08/358

Республика Казахстан, Восточно-Казахстанская область, город Усть-Каменогорск,  
шестое июня две тысячи семнадцатого года


Товарищество с ограниченной ответственностью «Казцинк» (далее - Товарищество), БИН 970140000211, находящееся в Республике Казахстан, Восточно-Казахстанской области, 070002, городе Усть-Каменогорске, по улице Промышленная, 1, в лице Генерального директора ТОО «Казцинк» Хмелева Александра Леонидовича, действующего на основании Устава Товарищества, настоящей доверенностью уполномочивает

Исполнительного директора по горно-обогатительному производству ТОО «Казцинк» Завьялова Валерия Александровича (далее - Поверенный) представлять интересы Товарищества в Министерстве по инвестициям и развитию Республики Казахстан по заключению дополнения № 2 к контракту на проведение разведки полиметаллов на месторождении Чекмарь в Восточно-Казахстанской области № 4623-ТПИ от 12 июня 2015 года.

Для выполнения данного поручения Поверенный вправе подписать дополнение № 2 к контракту на проведение разведки полиметаллов на месторождении Чекмарь в Восточно-Казахстанской области № 4623-ТПИ от 12 июня 2015 года, подавать, подписывать, получать заявления и документы, а также выполнять другие действия и формальности.

Доверенность выдана без права передоверия и действительна по тридцать первое декабря две тысячи семнадцатого года включительно.


Генеральный директор



А. Л. Хмелев

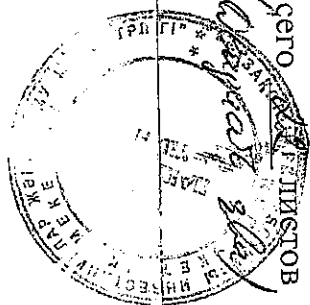
Главный бухгалтер

И. И. Рыбина



Прошнуровано и  
пронумеровано

Всего *3* листов



Государственный регистрационный № 5228-ТПЧ  
от «25» декабрь 2017 г.

**ДОПОЛНЕНИЕ № 3**

**к Контракту № 4623-ТПИ от 12 июня 2015 года на проведение разведки  
полиметаллов на месторождении Чекмарь в Восточно-Казахстанской  
области**

**между**

**Министерством по инвестициям и развитию  
Республики Казахстан  
(Компетентный орган)**

**и**

**Товариществом с ограниченной ответственностью «Казцинк»  
(Недропользователь)**

г. Астана, 2017 год



Настоящее Дополнение № 3 к Контракту № 4623-ТПИ от 12 июня 2015 года на проведение разведки полиметаллов на месторождении Чекмарь в Восточно-Казахстанской области (далее – Контракт) заключено «дс» скайп 2017 года между Министерством по инвестициям и развитию Республики Казахстан (далее - Компетентный орган) и Товариществом с ограниченной ответственностью «Казцинк» (далее - Недропользователь).

## ПРЕАМБУЛА

В связи с тем что:

1. Недропользователь обратился в Компетентный орган просьбой разрешить продление периода разведки месторождения Чекмарь на два года с окончанием работ в 2019 году и приступить к разработке проектного документа;

2. Компетентный орган разрешил разработку проектного документа для обоснования продления периода разведки по контракту №4623-ТПИ от 12 июня 2015 года на проведение разведки полиметаллов на месторождении Чекмарь в Восточно-Казахстанской области (Протокол № 26 от 21.07.2016г.);

3. Уполномоченным органом по изучению и использованию недр утвержден «Проект оценочных работ полиметаллов на месторождении Чекмарь в Восточно-Казахстанской области» (письмо № 27-7/5653-КГН от 25.10.2017 г.);

4. Недропользователь, в соответствии с утвержденным проектом «Проект оценочных работ полиметаллов на месторождении Чекмарь в Восточно-Казахстанской области», обратился в Компетентный орган просьбой разрешить продлить период разведки на два года с окончанием работ в 2019 году;

5. Компетентный орган принял решение: рассмотреть вопрос продления срока действия Контракта № 4623-ТПИ от 12.06.2015 года на проведение разведки полиметаллов на месторождении Чекмарь в Восточно-Казахстанской области, на рабочей группе по рассмотрению условий проектов Контрактов и ведению переговоров с недропользователям (Протокол № 25 от 02.11.2017г.);

6. Рабочей группой по рассмотрению условий проектов Контрактов и ведению переговоров с недропользователями принято решение проект Дополнения № 3 к Контракту № 4623-ТПИ от 12 июня 2015 года на проведение разведки полиметаллов на месторождении Чекмарь в Восточно-Казахстанской области рекомендовать к подписанию после получения согласования рабочей программы Комитетом геологии и недропользования МИР РК (Протокол от 07.12.2017 г.).

Компетентный орган и Недропользователь договорились о нижеследующем:

1. Пункт 1 Раздела 3 «Срок действия контракта» после слов «... заключен на срок 2 года.» дополнить словами «С учетом продления, срок действия Контракта заканчивается 31.12. 2019 г.».

2. Рабочую программу к контракту на проведение разведки полиметаллов на месторождении Чекмарь в Восточно-Казахстанской области являющуюся приложением к Контракту 4623-ТПИ от 12 июня 2015 года заменить на измененную рабочую программу к контракту на проведение разведки полиметаллов на месторождении Чекмарь в Восточно-Казахстанской области и считать его неотъемлемой частью настоящего дополнения № 3 к Контракту 4623-ТПИ от 12 июня 2015 года.

Остальные пункты Контракта, включая все приложения, дополнения и изменения к нему не затронутые настоящим дополнением, остаются без изменения и сохраняют свою юридическую силу в полном объеме.

Настоящее Дополнение № 3 к Контракту № 4623-ТПИ от 12 июня 2015 года составлено в 3 (трех) экземплярах на государственном и русском языках, имеющих одинаковую юридическую силу, и вступает в силу с момента его регистрации в Компетентном органе.

Настоящее Дополнение № 3 к Контракту № 4623-ТПИ от 12 июня 2015 года на проведение разведки полиметаллов на месторождении Чекмарь в Восточно-Казахстанской области и заключено «25» сентября 2017 г. в г. Астана Республики Казахстан, уполномоченными представителями Сторон.

Компетентный орган:

Недропользователь:

Министерство по инвестициям и развитию Республики Казахстан

ТОО «Казцинк»

Вице-Министр

Токтабаев

Генеральный директор

А. Хмелев



4  
Мемлекеттік тіркеу № 5228-ТПН  
«15» желтоқсан 2017 ж.

**Шығыс Қазақстан облысындағы «Чекмарь» кен орнында  
полиметалл кендерін барлауға  
2015 жылғы 12 маусымдағы № 4623-ТПИ Келісімшартына**

**Қазақстан Республикасы Инвестициялар  
және даму министрлігі  
(Құзыретті орган)**

**мен**

**«Казцинк» жауапкершілігі шектеулі серіктестігі  
(Жер қойнауын пайдаланушы)**

**арасында жасалған**

**№ 3 ТОЛЫҚТЫРУ**

Астана қ. 2017 жыл

5

Шығыс Қазақстан облысындағы «Чекмарь» кен орнында полиметалл кендерін барлауға 2015 жылғы 12 маусымдағы № 4623-ТПИ Келісімшартына (әрі қарай – Келісімшарт) осы № 3 Толықтыру Қазақстан Республикасы Инвестициялар және даму министрлігі (Құзыретті орган) мен «Казцинк» жауапкершілігі шектеулі серіктестігі (Жер қойнауын пайдаланушы) арасында «ІБ» жылтоқсан 2017 жылы жасалды.

## КІРІСПЕ

Мыналарға байланысты:

1. Жер қойнауын пайдаланушы Құзыретті органға Чекмарь кен орнын барлау кезеңін екі жылға ұзартуға, жұмыстарды 2019 жылы аяқтауға және жобалық құжатты жасауға кірісуге рұқсат беруді сұрап, өтініш білдірді;

2. Құзыретті орган Шығыс Қазақстан облысындағы «Чекмарь» кен орнында полиметалл кендерін барлауға жасалған 2015 жылғы 12 маусымдағы № 4623-ТПИ Келісімшарт бойынша барлау кезеңін ұзартуды негіздеу үшін жобалық құжат жасауға рұқсат берді (21.07.2016ж. № 26 хаттама);

3. Жер қойнауын зерттеу және пайдалану жөніндегі уәкілетті орган «Шығыс Қазақстан облысындағы «Чекмарь» кен орнында полиметалдарды бағалау жұмыстары жобасын» бекітті (25.10.2017 ж. № 27-7/5653-КҒН хаты);

4. Жер қойнауын пайдаланушы бекітілген «Шығыс Қазақстан облысындағы «Чекмарь» кен орнында полиметалдарды бағалау жұмыстары жобасына» сәйкес Құзыретті органға барлау кезеңін жылға ұзартуға, жұмыстарды 2019 жылы аяқтауға рұқсат сұрап, өтініш білдірді;

5. Құзыретті орган Шығыс Қазақстан облысындағы «Чекмарь» кен орнында полиметалл кендерін барлауға жасалған 12.06.2015 ж. № 4623-ТПИ Келісімшарттың қолданылу мерзімін ұзарту мәселесін келісімшарттар жобалары талаптарын қарау және жер қойнауын пайдаланушы келіссөздер жүргізу жөніндегі Жұмыс тобында қарауға шешім қабылдады (02.11.2017ж. № 25 хаттама);

6. Келісімшарттар жобалары талаптарын қарау және жер қойнауын пайдаланушылармен келіссөздер жүргізу жөніндегі Жұмыс тобы 2015 жылғы 12 маусымдағы № 4623-ТПИ Келісімшартына № 3 Толықтыру жобасын ҚР ИДМ-нің геология және жер қойнауын пайдалану Комитетінен келісім алынғаннан кейін қол қоюға ұсынуға шешім қабылдады (07.12. 2017 ж. хаттама).

**Құзыретті орган мен Жер қойнауын пайдаланушы төмендегілер туралы келісті:**

1. «Келісімшарттың қолданылу мерзімі» деп аталатын 3 бөлімнің 1 тармағы «... 2 жыл мерзімге жасалған» деген сөздерден кейін «Келісімшарттың қолданылу мерзімін ұзартуды ескере келе, 31.12. 2019 ж. аяқталады» деген сөздермен толықтырылсын.

2. Шығыс Қазақстан облысындағы «Чекмарь» кен орнында полиметалл кендерін барлауға жасалған 2015 жылғы 12 маусымдағы № 4623-ТПИ Келісімшартының қосымшасы болып табылатын Жұмыс бағдарламасы Шығыс Қазақстан облысындағы «Чекмарь» кен орнында полиметалл кендерін барлауға жасалған 2015 жылғы 12 маусымдағы № 4623-ТПИ Келісімшартының өзгертілген Жұмыс бағдарламасына ауыстырылсын және ол 2015 жылғы 12 маусымдағы № 4623-ТПИ Келісімшартқа осы № 3 Толықтырудың ажырамас бөлігі болып саналсын.

Келісімшарттың осы Толықтыруда қамтылмаған қалған тармақтары, барлық қосымшаларын, оған енгізілген толықтырулар мен өзгерістерді қоса, өзгеріссіз қалады және өзінің заңдық күшін толық көлемде сақтайды.

2015 жылғы 12 маусымдағы № 4623-ТПИ Келісімшартқа осы № 3 Толықтыру мемлекеттік және орыс тілдерінде заңдық күші бірдей 3 (үш) дана болып жасалды және ол Құзыретті органда тіркелген сәттен бастап күшіне енеді.

Шығыс Қазақстан облысындағы «Чекмарь» кен орнында полиметалл кендерін барлауға жасалған 2015 жылғы 12 маусымдағы № 4623-ТПИ Келісімшартына осы № 3 Толықтыруды Тараптардың уәкілетті өкілдері «15 желтоқсан» 2017 ж. Астана қаласында, Қазақстан Республикасы, жасасты.

Құзыретті орган:

Жер қойнауын пайдаланушы:

**Қазақстан Республикасының  
Инвестициялар және даму  
министрлігі**

**«Казцинк» ЖШС**

\_\_\_\_\_  
**И. Тоқтабаев**  
Вице-министрі

\_\_\_\_\_  
**А. Хмелев**



Рабочая программа к контракту на разведку  
полиметаллических руд на месторождении «Чекмарь»  
в Восточно-Казахстанской области

	Виды работ	Единица измерения	Всего			1 год		2 год		3 год	
			Физ. объем	Стоимость в тыс. тенге	Физ. объем	Стоимость в тыс. тенге	Физ. объем	Стоимость в тыс. тенге	Физ. объем	Стоимость в тыс. тенге	
1.	Поисковые маршруты	км									
2.	Геологосъемочные работы	км2									
3.	Топографические работы	км2									
4.	Литогеохимические работы										
5.	Горные работы										
6.	Сейсморазведка (2 D и/или 3 D)	ПОГ. КМ									
7.	Гравиразведка и другие виды геофизических исследований	км2									
8.	Буровые работы	КОЛ. СВБ., ПОГ. М	86 19403	485075	17 9120	228 000,00	11 5830	145 750,00	58 4453	111 325,00	
9.	Опробование и испытание объектов	КОЛ. ОБЪЕКТОВ	6	5500			3	4 250,00	3	1 250,00	
10.	Гидрогеологические работы										
11.	Другие виды геологоразведочных работ			33450		3 650,00		29 650,00		150,00	
11.1	Геофизические работы (инклинометрия)	отрядс. смен	158,94	1177,8	74,7	597,60	61,9	495,20	22,34	85,00	
11.2	Лабораторные работы			24590,4		3 000,40		21 525,00		65,00	
11.3	Прочие работы			7681,8		52,00		7 629,80			
12.	Итого геолого-разведочных работ	тыс. тенге		524025		231 650,00		179 650,00		112 725,00	
13.	Социально-экономическое развитие региона и развитие его инфраструктуры	тыс. тенге		524,025		231,65		179,65		112,73	
14.	Отчисления в ликвидационный фонд	тыс. тенге		5240,25		2 316,50		1 796,50		1 127,25	
15.	Обучение, повышение квалификации, переподготовка граждан РК	тыс. тенге		524,55		231,88		179,83		112,84	
16.	Инвестиции, всего	тыс. тенге		525073,57		232 113,53		180 009,48		112 950,56	

В период срока действия контракта на разведку, недропользователь обязуется выполнить следующие виды работ на контрактной территории в указанные сроки.

ҚАЗАҚСТАН РЕСПУБЛИКАСЫ  
ИНВЕСТИЦИЯЛАР ЖӘНЕ ДАМУ  
МИНИСТРЛІГІ



МИНИСТЕРСТВО  
ПО ИНВЕСТИЦИЯМ И РАЗВИТИЮ  
РЕСПУБЛИКИ КАЗАХСТАН

010000, Астана қ., Қабанбай Батыр даңғылы, 32/1  
тел.: 8(7172) 75 44 11, факс: 8(7172) 75 40 80, 75 40 00  
e-mail: mid@mid.gov.kz

010000, г. Астана, пр. Қабанбай Батыра 32/1  
тел.: 8(7172) 75 44 11, факс: 8(7172) 75 40 80, 75 40 00  
e-mail: mid@mid.gov.kz

№ 04-1-18/19317-И  
от 01.08.2016г.

**ТОО «Казцинк»**

г. Усть-Каменогорск, ул. Промышленная 1

Министерство по инвестициям и развитию Республики Казахстан, рассмотрев ваше обращение № 50-08-05/74 от 25 мая 2016 года, приняло следующее решение (Протокол № 26 от 21.07.2016г.): **разрешить** разработку проектного документа для обоснования продления периода разведки по контракту № 4623-ТПИ от 12.06.2015 года на проведение разведки полиметаллов на месторождении Чекмарь в Восточно-Казахстанской области.

Вице-министр

Т. Токтабаев

Иен: Юсупов К.Д.  
тел.: 754594  
email: k.yussupov@mid.gov.kz

0027230

ҚАЗАҚСТАН РЕСПУБЛИКАСЫ  
ИНВЕСТИЦИЯЛАР ЖӘНЕ ДАМУ  
МИНИСТРЛІГІ



МИНИСТЕРСТВО  
ПО ИНВЕСТИЦИЯМ И РАЗВИТИЮ  
РЕСПУБЛИКИ КАЗАХСТАН

010000, Астана қ., Қабанбай Батыр даңғылы, 32/1  
тел. 8 (7172) 75 44 11, факс: 8 (7172) 75 40 80, 75 40 00  
e-mail: mid@mid.gov.kz

010000, г. Астана, пр. Кабанбай Батыра 32/1  
тел. 8 (7172) 75 44 11, факс: 8 (7172) 75 40 80, 75 40 00  
e-mail: mid@mid.gov.kz

23.11.2017г. № 042-10/32023-11

ТОО «Казцинк»

г. Усть-Каменогорск, ул. Промышленная 1

Министерство по инвестициям и развитию Республики Казахстан, рассмотрев ваше обращение №50-08-07/201 от 25 октября 2017 года, приняло следующее решение (Протокол №25 от 02.11.2017г.): рассмотреть вопрос продления срока действия Контракта № 4623-ТПИ от 12.06.2015 года на проведение разведки полиметаллов на месторождении Чекмарь в Восточно-Казахстанской области, на рабочей группе по рассмотрению условий проектов контрактов и ведению переговоров с недропользователями.

В этой связи вам необходимо представить обращение и материалы на рабочую группу по рассмотрению условий проектов контрактов и ведению переговоров с недропользователями в месячный срок.

Вице-министр

Т. Токтабаев

Исп: Елиупов С.С.  
тел: 754472  
email: s.eliupov@mid.gov.kz

0049783



**Центральная комиссия по разведке и разработке  
полезных ископаемых**

**ПРОТОКОЛ № 114.4**

**Заседания Центральной комиссии по разведке и разработке  
полезных ископаемых**

г. Астана

7 сентября 2017 г.

**Председательствовал:**

Т. Токтабаев – Председатель Центральной комиссии по разведке и разработке полезных ископаемых МИР РК.

**Присутствовали:**

Р. Баймишев, А. Рахимов, М. Капенова, Д. Салимбаев, А. Байкасинов, Ж-Т. Байдалина, Д. Тлеубеков, Р. Джанкутов, А. Кокетаев, А. Пшенбаев (приглашенный), Б. Мукашев (приглашенный), Т. Калиев (приглашенный).

От ТОО «Казцинк»: Г. Айткельдиев; Ю. Тимофеев; Н. Еншин.

**Повестка дня:** Проект доразведки полиметаллов на месторождении Чекмарь в Восточно-Казахстанской области.

**Основания для рассмотрения:**













1. Контракт № 4623-ТПИ от 12.06.2015г.;
2. Протокол ЭК № 26 от 21.07.2016г.;
3. Объем предполагаемых инвестиций – 525 074 000 тенге;
4. Срок проекта – до 2019г.

**В ходе рассмотрения проекта были даны следующие замечания:**

1. Обязательства недропользователя необходимо привести с нормами действующего законодательства в области недропользования;
2. Недропользователю необходимо устранить нарушения по неисполнению ЛКУ;
3. Название проекта необходимо изложить в следующей редакции: «Проект оценочных работ полиметаллов на месторождении Чекмарь в Восточно-Казахстанской области».

Решение: ЦКРР рекомендует, Проект оценочных работ полиметаллов на месторождении Чекмарь в Восточно-Казахстанской области, к утверждению в уполномоченном органе по изучению и использованию недр.

**Присутствовали:**

- Т. Токтабаев 
- Р. Баймишев 
- А. Рахимов 
- М. Капенова 
- Д. Салимбаев 
- А. Байкасинов 
- Ж-Т. Байдалина 
- Д. Глеубеков 
- Р. Джанкутов 
- А. Кокетаев 
- А. Пшенбаев (приглашенный) 
- Б. Мукашев (приглашенный) 
- Т. Калиев (приглашенный)

ҚАЗАҚСТАН РЕСПУБЛИКАСЫ  
ИНВЕСТИЦИЯЛАР ЖӘНЕ ДАМУ  
МИНИСТРЛІГІ



МИНИСТЕРСТВО  
ПО ИНВЕСТИЦИЯМ И РАЗВИТИЮ  
РЕСПУБЛИКИ КАЗАХСТАН

ГЕОЛОГИЯ ЖӘНЕ ЖЕР ҚОЙНАУЫН  
ПАЙДАЛАНУ КОМИТЕТІ

КОМИТЕТ ГЕОЛОГИИ И  
НЕДРОПОЛЬЗОВАНИЯ

010000, Астана қ., Есіл ауданы, Орынбор көшесі, 8  
«Министрліктер үйі» ғимараты  
тел.: 8 (7172) 74 29 04, факс: 8 (7172) 74 36 00  
e-mail: komgeo@geology.kz

010000, г. Астана, район Есиль, ул. Орынбор, 8  
здание «Дом Министрств»  
тел.: 8 (7172) 74 29 04, факс: 8 (7172) 74 36 00  
e-mail: komgeo@geology.kz

2017г. 25-10 № 27-7/56537Ж

ТОО «Казцинк»

070002, г. Усть-Каменогорск  
ул. Промышленная-1  
тел: 8 (7232) 29-14-24  
факс: 8 (7232) 29-14-14  
e-mail: kazzinc@kazzinc.com

к сведению: МД «Востказнедра»

на № 50-08-07/156 от 02.10.2017

ТОО «Казцинк» обладатель контракта на разведку полиметаллов на месторождении Чекмарь в Восточно-Казахстанской области. (№4623-ТПИ от 12.06.2015г). Срок действия контракта до 2017 года.

На основании рекомендации Центральной комиссии по разведке и разработке (Протокол от 07.09.2017 № 114,4) утверждается «Проект оценочных работ полиметаллов на месторождении Чекмарь в Восточно-Казахстанской области» со следующими показателями:

Сводная таблица основных проектных объемов работ

№№ п/п	Вид работ	Ед. изм	Кол-во (объем)	1 год	2 год	3 год
1	Колонковое бурение, всего	СКВ П.М	86 19403	17 9120	11 5830	58 4453
1.1	Контрольно-заверочное бурение	СКВ П.М	28 14950	17 9120	11 5830	-
1.2	Из них: участок Чекмарь	СКВ П.М	19 11850	12 7230	7 4620	-
1.3	Участок Гусялковский	СКВ П.М	9 3100	5 1900	4 1200	-
1.4	Поисково-оценочное бурение для изучения серебросодержащего оруденения	СКВ П.М	-	-	-	58 4453
2	Отбор и обработка керновых проб	проба П.М	13910 16912	6540 7850	4190 4950	3180 4112

0015916

3	Распиловка керна	п.м проба	12938	6080	5050	1808
4	Геофизические работы (инклинометрия)	отр/см	158,94	74,7	61,9	22,34
5. Лабораторные работы						
5.1	- химический анализ керновых проб на Cu, Pb, Zn, Fe, Ba	проб	14606	6860	5690	2056
5.2	-пробирный анализ на Au, Ag	проб	14606	6860	5690	2056
5.3	-рентгено - спектральный анализ групповых проб (на 15 элементов)	проб	300	150	100	50
5.4	-внешний контроль химических анализов	проб	696	300	250	146
5.5	-внешний контроль пробирных анализов	проб	696	300	250	146
6	Технологические исследования биометаллургическими методами	проб	6	-	3	3
7	Изготовление саней буровых	шт	4	4	-	-
8	Изготовление керновых ящиков	шт	3044	1844	1200	-
9	Изготовление глиномешалок	шт	4	4	-	-
10	Разработка ТЭО кондиций и подсчет запасов руды и металлов	отчет	1	-	-	1

По результатам работ будут составлены ТЭО оценочных кондиций и подсчет запасов.

Недропользователю необходимо обеспечить представление утвержденного проектного документа в МД «Востказнедра» на бумажном и электронном носителях для хранения и использования в работе.

И.о. Председатель



Т. Сатиев

Исп: А. Урпекова  
Тел: 39-02-69

№ исх: 27-7-1/1365-ВН от: 11.12.2017  
№ вх.27-7-1/1365-ВН от: 11.12.2017

14

**Р. Баймишевке**

*2017 жылғы 08 желтоқсандағы № 18-2/995- ішкі хатқа*

Геология және жер қойнауын пайдалану комитеті, 2010 жылғы 24 маусымдағы «Жер қойнауын және жер қойнауын пайдалану туралы» Қазақстан Республикасы заңының 63 бабына сәйкес Қазақстан Республикасы Инвестициялар және даму министрлігі (әрі қарай -Құзыретті орган) және «Казцинк» ЖШС арасындағы Шығыс Қазақстан облысындағы Чекмарь кенорнында полиметалдарды барлауға арналған 2015 жылғы 12 маусымдағы № 4623-ТПИ Келісімшартка № 3 Толықтыру жобасының Жұмыс бағдарламасын қарастырып, жер қойнауын ұтымды және кешенді пайдалану жағынан оны келісімдейді.

**Т. Сатиев**

*Орынд.: А. Үрпекова  
39-02-69*

## ПРОТОКОЛ

заседания Рабочей группы Министерства по инвестициям и развитию Республики Казахстан по ведению переговоров и обсуждению условий проекта Дополнения к Контракту № 4623-ТПИ от 12 июня 2015 года на проведение разведки полиметаллов на месторождении Чекмарь в Восточно-Казахстанской области между Министерством по инвестициям и развитию Республики Казахстан (Компетентный орган) и ТОО «Казцинк» (Недропользователь):

г. Астана

7 декабря 2017г.

### ПРИСУТСТВОВАЛИ:

- Токтабаев Т.С. - вице-министр по инвестициям и развитию Республики Казахстан, председатель;
- Баймишев Р.Н. - директор Департамента недропользования Министерства по инвестициям и развитию Республики Казахстан, заместитель председателя;
- Пшенбаев А.С. - заместитель директора Департамента недропользования Министерства по инвестициям и развитию Республики Казахстан;
- Мукашев Т.Б. - руководитель управления исполнения контрактных обязательств Департамента недропользования Министерства по инвестициям и развитию Республики Казахстан;
- Капенова М.Р. - руководитель управления по предоставлению права недропользования Департамента недропользования Министерства по инвестициям и развитию Республики Казахстан;
- Салимбаев Д. Ж. - руководитель управления инвестиционного сотрудничества в сфере недропользования

Министерства по инвестициям и развитию  
Республики Казахстан;

Садық Б.А. - главный эксперт Управления мониторинга и контроля за рациональным и комплексным использованием недр Комитета геологии и недропользования Министерства по инвестициям и развитию Республики Казахстан;

Байкасинов А.Р. - и.о. руководителя управления контрактов Департамента недропользования Министерства по инвестициям и развитию Республики Казахстан;

Рахимов А. Б. - эксперт управления контрактов Департамента недропользования Министерства по инвестициям и развитию Республики Казахстан;

От ТОО «Казцинк»: Т. Капезов; Г. Айткелдиев.  
Председательствовал: Т. Токтабаев

**Предмет рассмотрения:** Проект дополнения к Контракту № 4623-ТПИ от 12 июня 2015 года на проведение разведки полиметаллов на месторождении Чекмарь в Восточно-Казахстанской области, касательно изменения рабочей программы и продление срока действия контракта в связи с утверждением проекта оценочных работ на месторождении Чекмарь (Протокол ЭК №26 от 21.07.2016г; Протокол ЭК №25 от 02.11.2017г.)

**В ходе обсуждения были высказаны следующие замечания:**

1. Проект дополнения к Контракту привести в соответствие с действующим законодательством в области недропользования;
2. Рабочую программу разработать в соответствии с утвержденным проектным документом;
3. Недропользователю необходимо обеспечить исполнение ЛКУ.

**Решение:** Проект дополнения к Контракту № 4623-ТПИ от 12 июня 2015 года на проведение разведки полиметаллов на месторождении Чекмарь в Восточно-Казахстанской области рекомендовать к подписанию после устранения указанных замечаний, и согласования Рабочей программы в Комитете геологии и недропользования.

**Председатель:**

Т. Токтабаев

**Заместитель председателя:**

Р. Баймишев

**Члены рабочей группы:**

А. Пшенбаев

Т. Мукашев

М. Капенова

Д. Салимбаев

Б. Садык

А. Байкасинов

А. Рахимов

**От компании:**

Т. Капезов

Г. Айткелдиев



18  
КӨШІРМЕ  
КОПИЯ



ҚАЗАҚСТАН РЕСПУБЛИКАСЫ ӘДІЛЕТ МИНИСТРЛІГІ

ШЫҒЫС ҚАЗАҚСТАН ОБЛЫСЫНЫҢ ӘДІЛЕТ ДЕПАРТАМЕНТІ  
ЗАҢДЫ ТҰЛҒАНЫ МЕМЛЕКЕТТІК ҚАЙТА ТІРКЕУ ТУРАЛЫ

КУӘЛІК

21128 - 1917 – ЖШС (ШҚ)

тіркеу нөмірі

970140000211

бизнес-сәйкестендіру нөмірі

Өскемен қаласы

2010 жыл «23» 04.

Заңды тұлғаның атауы:

«Қазцинк»

ЖАУАПҚЕРШІЛІГІ ШЕКТЕУЛІ СЕРІКТЕСТІГІ

Тұрған жері:  
(мекен-жайы)

ҚАЗАҚСТАН РЕСПУБЛИКАСЫ, ШҚО, 070002,  
ӨСКЕМЕН қаласы,  
ПРОМЫШЛЕННАЯ көшесі, 1.


Алғашқы мемлекеттік тіркелген күні:

07.05.2009 ж.

КУӘЛІК ҚЫЗМЕТТІ ҚҰРЫЛТАЙ ҚҰЖАТТАРЫНА  
СӘЙКЕС ҚАЗАҚСТАН РЕСПУБЛИКАСЫ ЗАҢДАРЫ  
ШЕНБЕРІНДЕ ЖҮЗЕГЕ АСЫРУ ЖҮРГІЗІЛІН БЕРЕДІ

Бастық

КН



К. Ыбраев

Серия В

№ 0459574

19 АВГ 2014  
 Министерство юстиции Республики Казахстан  
 Департамент юстиции Восточно-Казахстанской области  
 Усть-Каменогорский районный отдел юстиции  
 Усть-Каменогорск, ул. Промышленная, 1  
 19 АВГ 2014 года, г. Усть-Каменогорск, частный  
 нотариус города Усть-Каменогорск, ВКО, лицензия за № 0000296, выдана 27 ноября  
 1999 года Министерством юстиции Республики Казахстан, свидетельствующая о  
 этой копии подлинным. Сведения о подлинности, приписки, заверенности,  
 копии, выданные в соответствии с законодательством Республики Казахстан,  
 в отношении этой копии не осуществлялись.



**МИНИСТЕРСТВО ЮСТИЦИИ РЕСПУБЛИКИ КАЗАХСТАН**  
**ДЕПАРТАМЕНТ ЮСТИЦИИ ВОСТОЧНО-КАЗАХСТАНСКОЙ ОБЛАСТИ**

**СВИДЕТЕЛЬСТВО**

**О ГОСУДАРСТВЕННОЙ ПЕРЕРЕГИСТРАЦИИ  
 ЮРИДИЧЕСКОГО ЛИЦА**

**21128-1917-ТОО (ИУ)**

регистрационный номер

**970140000211**

бизнес-идентификационный номер

г. Усть-Каменогорск

« 23 » 04. 2010 года

Наименование юридического лица:

Товарищество с ограниченной ответственностью

**«Казцинк»**

Место нахождения:  
(адрес)

РЕСПУБЛИКА КАЗАХСТАН, ВКО, 070002,  
 город УСТЬ-КАМЕНОГОРСК,  
 улица ПРОМЫШЛЕННАЯ, 1.

Дата первичной государственной регистрации:

07.05.2009 года

**СВИДЕТЕЛЬСТВО ДАЕТ ПРАВО ОСУЩЕСТВЛЯТЬ  
 ДЕЯТЕЛЬНОСТЬ В СООТВЕТСТВИИ С  
 УЧРЕДИТЕЛЬНЫМИ ДОКУМЕНТАМИ В РАМКАХ  
 ЗАКОНОДАТЕЛЬСТВА РЕСПУБЛИКИ КАЗАХСТАН**

Начальник

*Ибраев*

Ибраев

Серия В





**ВЫПИСКА  
ИЗ ПРОТОКОЛА № 1**

от 27.06.2014 г.

30.06.2014 г.

г. Усть-Каменогорск

Годового общего собрания  
Участников ТОО «Казцинк»

Место нахождения исполнительного органа Товарищества г. Усть-Каменогорск, ул. Промышленная, 1

Время и место проведения собрания 15.00 местного времени, конференц-зал  
Управления ТОО «Казцинк»

Председательствующий собрания Рахымбаев С.Т.

Секретарь Ярочкина Л.Л.

4 Избрание исполнительного органа ТОО «Казцинк».

**По четвертому вопросу Повестки дня**

**СЛУШАЛИ:**

Хмелева А.Л. – Участника ТОО «Казцинк», Вице-президента по финансам ТОО «Казцинк» - «Избрание исполнительного органа ТОО «Казцинк».

Текст доклада прилагается (Приложение 9).

Вопросов к докладчику и заявлений для выступления в прениях по данному вопросу Секретарю собрания не подано.

**СЛУШАЛИ:**

Рахымбаева С.Т. – Председательствующего собрания, который сообщил, что поступило предложение: «Избрать Исполнительный орган ТОО «Казцинк» в составе двух Управляющих директоров, персонально Гусева Юрия Петровича и Хмелева Александра Леонидовича».

Голосование осуществляется бюллетенем № 4.

**РЕШИЛИ:**

Избрать Управляющих директоров Товарищества, имеющих одинаковые полномочия и не объединенных в коллегиальный Исполнительный орган, сроком на 5 лет, персонально:

Гусева Юрия Петровича,

Хмелева Александра Леонидовича.

Управляющим директорам приступить к выполнению функций вновь избранного Исполнительного органа с момента принятия решения об их избрании.

**ГОЛОСОВАЛИ:**

За - 87 501 408 000 голосов, что составляет 100 процентов от общего количества голосов в Уставном капитале, участвующих в голосовании.

Против - нет.

Воздержались - нет.

По результатам голосования решение принято.

Председательствующий собрания


С.Т. Рахымбаев

Секретарь собрания

Л.Л. Ярочкина

Верно

Заместитель начальника Департамента  
по административным вопросам



Л.Л. Ярочкина



## **ВЫПИСКА ИЗ ПРОТОКОЛА № 2**

от 29.08.2014 г.

02.09.2014 г.

г. Усть-Каменогорск

Внеочередного общего собрания  
Участников ТОО «Казцинк»

Место нахождения исполнительного органа Товарищества г. Усть-Каменогорск, ул. Промышленная, 1

Время и место проведения собрания 15.00 местного времени, конференц-зал  
Управления ТОО «Казцинк»

Председательствующий собрания Рахымбаев С.Т.

Секретарь Ярочкина Л.Л.

1 Внесение изменений в Устав ТОО «Казцинк», утверждение его в новой редакции, в связи с изменением наименования Исполнительного органа ТОО «Казцинк».

### **По первому вопросу Повестки дня**

#### **СЛУШАЛИ:**

Хмелева А.Л. – Участника ТОО «Казцинк», Управляющего директора ТОО «Казцинк» – «Внесение изменений в Устав ТОО «Казцинк», утверждение его в новой редакции, в связи с изменением наименования Исполнительного органа ТОО «Казцинк».

Текст доклада прилагается (Приложение 3).

#### **СЛУШАЛИ:**

Рахымбаева С.Т. – Председательствующего собрания, который напомнил, что каждый Участник ТОО «Казцинк» при голосовании по обсуждаемому вопросу имеет число голосов, соответствующее его доле в Уставном капитале Товарищества, а решение принимается квалифицированно.

23

ным большинством в три четверти голосов присутствующих и представленных на Собрании Участников Товарищества.

Кворум, необходимый для принятия решений по всем вопросам Повестки дня, соблюден, присутствующие и представленные на Собрании Участники обладают в совокупности более, чем двумя третями от общего числа голосов.

По первому вопросу голосование производится бюллетенем № 1, в котором необходимо оставить один вариант голосования, а остальные вычеркнуть.

#### СЛУШАЛИ:

Рахымбаева С.Т. – Председательствующего собрания, который сообщил, что поступило предложение: «Изменить наименования директоров Исполнительного органа ТОО «Казцинк», применив к ним наименование по отдельности – Генеральный директор, вместе – Генеральные директора. По всему тексту Устава ТОО «Казцинк» слова «Управляющий» заменить словами в соответствующих числе и падеже - «Генеральный». Утвердить Устав ТОО «Казцинк» в новой редакции. Поручить подписать Устав ТОО «Казцинк» в новой редакции Генеральному директору ТОО «Казцинк» Хмелеву Александру Леонидовичу».

#### РЕШИЛИ:

- 1 Изменить наименования директоров Исполнительного органа ТОО «Казцинк», применив к ним наименование по отдельности – Генеральный директор, вместе – Генеральные директора.
- 2 По всему тексту Устава ТОО «Казцинк» слова «Управляющий» заменить словами в соответствующих числе и падеже - «Генеральный».
- 3 Утвердить Устав ТОО «Казцинк» в новой редакции.
- 4 Поручить подписать Устав ТОО «Казцинк» в новой редакции Генеральному директору ТОО «Казцинк» Хмелеву Александру Леонидовичу.

#### ГОЛОСОВАЛИ:

- За - 87 515 538 000 голосов, что составляет 100 процентов от общего количества голосов в Уставном капитале, участвующих в голосовании.
- Против - нет.
- Воздержались - нет.

По результатам голосования решение принято.

Председательствующий собрания

С.Т. Рахымбаев

Секретарь собрания

Л.Л. Ярочкина


Верно

Зам. начальника Департамента  
по административным вопросам



Л.Л. Ярочкина

Прошнуровано и  
пронумеровано.



Всего *18*  
(*18*)

Листов *18*

Регистрационный № 5763-ТПИ  
от 28 августа 2020 г.

**ДОПОЛНЕНИЕ № 4**

**к Контракту № 4623-ТПИ от 12 июня 2015 г.  
на проведение разведки полиметаллов на месторождении Чекмарь  
в Восточно-Казахстанской области Республики Казахстан**

между

**Министерством индустрии и инфраструктурного развития  
Республики Казахстан  
(Компетентный орган)**

и

**Товариществом с ограниченной ответственностью  
«Казцинк»  
(Недропользователь)**

г. Нур-Султан, 2020 г.



Настоящее Дополнение № 4 к Контракту № 4623-ТПИ от 12 июня 2015 года на проведение разведки полиметаллов на месторождении Чекмарь в Восточно-Казахстанской области (далее – Контракт) заключено «18» август 2020 года между Министерством индустрии и инфраструктурного развития Республики Казахстан (далее – Компетентный орган) и Тсвариществом с ограниченной ответственностью «Казцинк» (далее – Недропользователь).

## ПРЕАМБУЛА

Принимая во внимание, что:

1. Недропользователь обратился в Компетентный орган с просьбой разрешить продление периода разведки Контракта № 4623-ТПИ от 12 июня 2015 года на проведение разведки полиметаллов на месторождении Чекмарь на два года с окончанием работ в 2021 году;

2. Компетентный орган, рассмотрев обращения Недропользователя, принял следующее решение: начать переговоры по внесению изменений и дополнений в Контракт в части продления срока действия Контракта (Протокол ЭК № 29 от 19.09.2019 г.);

3. На заседании Рабочей группы Компетентного органа было принято решение Дополнение № 4 к Контракту рекомендовать к подписанию (протокол РГ от 13.03.2020 г.);

4. Указом Президента Республики Казахстан от 26 декабря 2018 года № 806 «О мерах по дальнейшему совершенствованию системы государственного управления Республики Казахстан» образовано Министерство индустрии и инфраструктурного развития Республики Казахстан с передачей ему функций Министерства по инвестициям и развитию Республики Казахстан».

### **Компетентный орган и Недропользователь договорились о нижеследующем:**

1. На титульном листе, по всему тексту Контракта, в приложениях и дополнениях к нему наименование Компетентного органа «Министерство по инвестициям и развитию Республики Казахстан» заменить на «Министерство индустрии и инфраструктурного развития Республики Казахстан».

2. Стороны соглашаются на применение норм действующего законодательства в отношении Контракта № 4623-ТПИ от 12 июня 2015 года на проведение разведки полиметаллов на месторождении Чекмарь в Восточно-Казахстанской области.

3. В пункт 1 Раздела 3 «Срок действия Контракта» изменить и изложить в следующем содержании:

«1. Срок действия Контракта продлевается до 31.12.2021 г.».

4. В пункт 1 Раздела 8 «Период разведки» добавить абзац следующего содержания:

«Срок действия Контракта продлевается до 31.12.2021 г.».

5. Подпункт 13 пункта 2 раздела 7 Контракта «Общие права и обязанности сторон» изложить в следующей редакции:

«13) осуществлять в период проведения разведки ежегодное финансирование подготовки и переподготовки граждан Республики Казахстан в размере не менее 0,1% от общего объема инвестиций, предусмотренных рабочей программой.

Исполнением обязанности, указанной в настоящем пункте, являются фактически понесенные расходы Недропользователя по финансированию подготовки и переподготовки граждан Республики Казахстан, в том числе на приобретение по представленному соответствующим местным исполнительным органом области, города республиканского значения, столицы и согласованному с Компетентным органом перечню товаров, работ и услуг, необходимых для улучшения материально-технической базы организаций образования, осуществляющих, на территории соответствующей области, города республиканского значения, столицы подготовку кадров по специальностям, непосредственно связанным со сферой недропользования, а также расходы по финансированию профессиональной подготовки и переподготовки кадров в собственных учебных (обучающих) центрах при юридическом лице, являющемся недропользователем.

Объем финансирования, осуществленного в соответствии с абзацем первым настоящего пункта, превышающий установленный минимум, учитывается в счет исполнения соответствующих обязательств Недропользователя в следующем году».

6. Подпункт 38 пункта 2 раздела 7 Контракта «Общие права и обязанности сторон» дополнить абзацем следующей редакции:

«На продлеваемый период срока действия Контракта Недропользователь производит отчисления на социально-экономическое развитие региона и развитие его инфраструктуры в размерах 571 600 тенге на 2020 гсд и 419 000 тенге на 2021 год в бюджет соответствующего местного исполнительного органа области, города республиканского значения, столицы на код бюджетной классификации 206114 «Отчисления недропользователей на социально-экономическое развитие региона и развитие его инфраструктуры», согласно Единой бюджетной классификации, предусмотренной законодательством Республики Казахстан».

7. Рабочую программу к контракту на проведение разведки полиметаллов на месторождении Чекмарь в Восточно-Казахстанской области № 4623- ТПИ от 12 июня 2015 года считать неотъемлемой частью настоящего дополнения № 4.

Остальные пункты Контракта, включая все приложения, дополнения и изменения к нему не затронутые настоящим дополнением, остаются без изменения и сохраняют свою юридическую силу в полном объеме

Настоящее Дополнение № 4 к Контракту № 4623-ТПИ ст 12 июня 2015 года составлено на государственном и русском языках в 3-х экземплярах, имеющих одинаковую юридическую силу. В случае противоречий, разночтений или иных несоответствий между версиями настоящего Дополнения на государственном и русском языках, подлежит применению версия на русском языке.

Настоящее Дополнение № 4 является неотъемлемой частью Контракта № 4623-ТПИ от 12 июня 2015 года и вступает в силу с момента его регистрации в Компетентном органе.

Настоящее Дополнение № 4 к Контракту № 4623-ТПИ от 12 июня 2015 года подписано в г. Нур-Султан « 18 » августа 2020 года, уполномоченными представителями Сторон Контракта.


Компетентный орган:

Недропользователь:

Министерство индустрии и инфраструктурного развития Республики Казахстан

ТОО «Казцинк»

  
А. К. Ержанов  
Вице-министр

  
В. А. Завьялов  
Исполнительный директор по горно-обогатительному производству



Тіркеу № 5763 - ТПЧ  
« 18 » тамыз 2020 ж.

Шығыс Қазақстан облысындағы «Чекмарь» кен орнында  
полиметалл кендерін барлауға  
2015 жылғы 12 маусымдағы № 4623-ТПИ Келісімшартына

Қазақстан Республикасы Индустрия  
және инфрақұрылымдық даму министрлігі  
(Құзыретті орган)

мен

«Казцинк»  
жауапкершілігі шектеулі серіктестігі

арасында жасасылған

№ 4 ТОЛЫҚТЫРУ

Нұр-Сұлтан қ., 2020 жыл

Қазақстан Республикасы Шығыс Қазақстан облысындағы Чекмарь кен орнында полиметалл кендерін барлауға 2015 жылғы 12 маусымдағы № 4623-ТПИ Келісімшартына (бұдан әрі – Келісімшарт) осы № 4 Толықтыру Қазақстан Республикасы Индустрия және инфрақұрылымдық даму министрлігі бұдан әрі – Құзыретті орган) мен «Казцинк» жауапкершілігі шектеулі серіктестігі (бұдан әрі – Жер қойнауын пайдаланушы) арасында «18» тамаз 2020 жылы жасасылды.

## КІРІСПЕ

Мыналарды ескере келе:

1. Жер қойнауын пайдаланушы Құзыретті органға Қазақстан Республикасы Шығыс Қазақстан облысындағы Чекмарь кен орнында полиметалл кендерін барлауға жасасылған 2015 жылғы 12 маусымдағы № 4623-ТПИ Келісімшартының барлау кезеңін екі жылға ұзартуға және жұмыстарды 2021 жылы аяқтауға рұқсат беруге өтініш білдірді;

2. Құзыретті орган Жер қойнауын пайдаланушының өтінішін карай келе, Келісімшартқа Келісімшарттың барлау кезеңін ұзартуға катысты келіссөздерді бастауға шешім қабылдады (СК-ның 19.09.2019ж. № 29 хаттамасы).

3. Құзыретті органның Жұмыс тобы отырысында Келісімшартқа № 4 Толықтыруды қол қоюға ұсынуға шешім қабылданды (13.03. 2020 ж. РГ хаттама).

4. Қазақстан Республикасы Президентінің 2018 жылғы 26 желтсксандағы «Қазақстан Республикасының мемлекеттік басқару жүйесін әрі карай жетілдіру туралы» № 806 Жарлығымен Қазақстан Республикасының Индустрия және инфрақұрылымдық даму министрлігі құрылып, Қазақстан Республикасының Инвестициялар және даму министрлігінің функциялары соған берілді.

## Құзыретті орган мен Жер қойнауын пайдаланушы төмендегілер туралы келісті:

1. Келісім-шарттың титул парағындағы, бүкіл мәтіні бойынша, оған қосымшалар мен Толықтырулардағы Құзыретті органның атауы «Қазақстан Республикасының Инвестициялар және даму министрлігі» «Қазақстан Республикасының Индустрия және инфрақұрылымдық даму министрлігі» болып өзгертілсін.

2. Тараптар Шығыс Қазақстан облысындағы «Чекмарь» кен орнында полиметалл кендерін барлауға 2015 жылғы 12 маусымда жасасылған № 4623-ТПИ Келісімшартқа катысты қолданыстағы заңнама нормаларын қолдануға келісті.

3. «Келісімшарттың қолданылу мерзімі» деп аталатын 3 бөлімнің 1 тармағы мынандай мазмұндағы өзгертулер мен толықтырулар енгізілсін:

«Келісімшарттың қолданылу мерзімі 31.12.2021 жылға дейін болады».

4. «Барлау кезеңі» деп аталатын 8 бөлімнің 1 тармағы мынандай мазмұндағы азатжолмен толықтырылсын:

«Келісімшарттың қолданылу мерзімі 31.12.2021 жылға дейін болады».

5. «Тараптардың жалпы құқықтары мен міндеттері» деп аталатын 7 бөлім 2 тармақтың 13 тармақшасы мынандай редакцияда жазылсын:

«13) барлау жүргізу кезеңінде жыл сайын Жұмыс бағдарламасында көзделген инвестициялардың жалпы көлемінің 0,1%-нан кем емес мөлшерде Қазақстан Республикасы азаматтарын даярлауды және қайта даярлауды қаржыландыруды жүзеге асыру.

Жер қойнауын пайдаланушының Қазақстан Республикасы азаматтарын даярлау және қайта даярлауға, оның ішінде жер қойнауын пайдаланушының саласымен тікелей байланысты мамандықтар бойынша кадрлар даярлауды тиісті облыс, республикалық маңызы бар қала, астана аумағында жүзеге асыратын білім беру ұйымының материалдық-техникалық базасын жақсартуға қажетті облыстың, республикалық маңызы бар қаланың, астананың жергілікті атқарушы органының ұсынған, құзыретті органмен келісілген тізбе бойынша тауарлар, жұмыстар және көрсетілетін қызметтер сатып алуға жұмсаған шығындары, сондай-ақ жер қойнауын пайдаланушы болып табылатын заңды тұлға жанындағы өзіндік оқу (оқыту) орталықтарында кадрларды кәсіби даярлауға және қайта даярлауға жұмсаған шығындары осы тармақта көрсетілген міндетті орындау болып табылады.

Осы тармақтың бірінші азатжолына сәйкес жүзеге асырылған, белгіленген минимумнан асып кеткен қаржыландыру көлемі Жер қойнауын пайдаланушының келесі жылы тиісті міндеттемелерін орындау есебіне есепке алынады».

6. Келісімшарттың «Тараптардың жалпы құқықтары мен міндеттері» деп аталатын 7 бөлімі 2 тармағының 38 тармақшасы мынандай редакциядағы азатжолмен толықтырылсын:

«Жер қойнауын пайдаланушы Келісімшарттың ұзартылған қолданылу мерзімі кезеңінде өңірді әлеуметтік-экономикалық дамытуға және оның инфрақұрылымын дамытуға облыстың, республикалық маңызы бар қаланың, астананың тиісті жергілікті атқарушы органы бюджетіне 206114 «Жер қойнауын пайдаланушылардың өңірдің әлеуметтік-экономикалық дамуына және оның инфрақұрылымын дамытуға аударымдары» бюджеттік сыныптау кодына 2020 жылға 571 600 теңге және 2021 жылға 419 000 теңге көлемінде қаржы аударды».

7. Шығыс Қазақстан облысындағы «Чекмарь» кен орнында полиметалл кендерін барлауға 2015 жылғы 12 маусымда жасасылған № 4623-ТПИ Келісімшартқа Жұмыс бағдарламасы осы № 4 Толықтырудың ажырамас бөлігі болып саналсын.

Келісімшарттың осы Толықтыруда камтылмаған қалған тармақтары, барлық қосымшаларын, оған енгізілген толықтырулар мен өзгерістерді қоса, өзгеріссіз қалады және өзінің заңдық күшін толық көлемде сақтайды.

2015 жылғы 12 маусымда жасасылған № 4623-ТПИ Келісімшартқа осы № 4 Толықтыру мемлекеттік және орыс тілдерінде заңдық күші бірдей 3 дана болып жасалды. Осы Толықтырудың мемлекеттік және орыс тілдеріндегі нұсқалары арасында қайшылықтар, әркелкі түсінілулер немесе басқа да сәйкессіздіктер болған жағдайда, орыс тіліндегі нұсқа қолданылуға жатады.

Осы № 4 толықтыру 2015 жылғы 12 маусымда жасасылған № 4623-ТПИ Келісімшарттың ажырамас бөлігі болып табылады және ол Құзыретті органда тіркелген сәттен бастап күшіне енеді.

2015 жылғы 12 маусымда жасасылған № 4623-ТПИ Келісімшартқа осы № 4 Толықтыруға Келісімшарт Тараптарының уәкілетті өкілдері «18» тамауы 2020 жылы Нұр-Сұлтан қаласында қол қойды.

Құзыретті орган:

Қазақстан Республикасының  
Индустрия және инфрақұрылымдық  
даму министрлігі

Вице-министр

А.К. Ержанов



Жер қойнауын пайдаланушы:

«Казцинк» ЖШС

В.А. Завьялов  
Кен байыту өндірісі жөніндегі  
атқарушы директор






Рабочая программа к контракту на разведку  
полиметаллических руд на месторождении «Чекмарь»  
в Восточно-Казахстанской области

	Виды работ	Единица измерения	Всего за период разведки		2020		2021	
			Физ. объем	Стоимость в тыс. тенге	Физ. объем	Стоимость в тыс. тенге	Физ. объем	Стоимость в тыс. тенге
1	Инвестиции, всего	тысяч тенге		992 589,5		572 751,1		419 838,4
2	Затраты на разведку, всего	тысяч тенге		990 607,3		571 607,3		419 000,0
3	Понесовые маршруты	п.м.						
4	Геологосъемочные работы	км <sup>2</sup>						
5	Топографические работы	п.м.						
6	Литогеохимические работы	количество проб						
7	Горные работы	м <sup>3</sup>						
8	Геофизические работы	м <sup>2</sup> / п.м.						
9	Обработка геофизических данных	тысяч тенге						
10	Буровые работы	м	6 132	443 805,2	6 132	443 805,2		
11	Инженерно-геологические работы	бригады/смена						
12	Инженерно-геологические работы	бригады/смена						
13	Лабораторные работы	тысяч тенге		70 802,2		70 802,2		
14	Прочие работы (вкл. техност. исследования) в том числе: 12 лабораторных геологических проб и 1 подпроб/анализная проба	тысяч тенге		476 000,0		57 000,0		419 000,0
15	Социально-экономическое развитие региона и развитие его инфраструктуры	тысяч тенге		990,6		571,6		419,0
16	Отчисления в ликвидационный фонд	тысяч тенге		9 906,1		5 716,1		4 190,0
17	Обучение, повышение квалификации, переподготовка граждан РК	тысяч тенге		991,6		572,2		419,4
18	Косвенные расходы, всего	тысяч тенге						
19	Подарочной бонус	тысяч тенге						
20	Исторические затраты (в том числе: плата за геологическую информацию)	тысяч тенге						





**GEOLOGIA KOMITETI**

010000, Nur-Sultan q., Á Mámбетова k-si, 32  
 tel.: 8 (7172) 39 03 10, faks: 8 (7172) 39 04 40  
 e-mail: komgeo@gcology.kz

*№ 09.2019 № 24-6/8850 КГК*

**КОМИТЕТ ГЕОЛОГИИ**

010000, г. Нур-Султан, ул. А. Мамбетова, 32  
 тел.: 8 (7172) 39 03 10, факс: 8 (7172) 39 04 40  
 e-mail: komgeo@gcology.kz

**ТОО «Казцинк»**

г. Усть-Каменогорск,  
 ул. Промышленная, д. 1  
 тел. 8(7232) 291424

На № 50-01/04-01-14-42 от 26.08.2019

Комитет геологии (далее - Комитет), рассмотрев Ваше обращение, сообщает следующее.

По контракту на разведку полиметаллических руд на месторождении Чекмарь в Восточно-Казахстанской области от 12 июня 2015 года № 4623-ТПИ протоколом ГКЗ СССР от 16 апреля 1982 года № 8986 утверждены запасы полиметаллических руд. По состоянию на 01.01.2018 на государственном балансе полезных ископаемых запасы числятся в следующих количествах:

Показатели	Ед. измер.	Балансовые запасы по категориям		Забалансовые запасы
		C <sub>1</sub>	C <sub>2</sub>	
руда	тыс.т	91028,0	15286,0	12084,0
золото	кг	24707,0	4086,0	2446,0
серебро	т	1015,6	233,6	79,9
средние содержания				
золото	г/т	0,27	0,26	0,20
серебро	г/т	11,15	15,28	6,6
руда	тыс.т	91629,0	18958,0	25595,0
медь	тыс.т	197,5	80,8	79,6
свинец	тыс.т	729,0	144,4	75,8
цинк	тыс.т	1987,9	392,7	191,7
средние содержания				
медь	%	0,22	0,42	0,31
свинец	%	0,80	0,16	0,30
цинк	%	2,17	2,07	0,74
руда	тыс.т	90193,0	16542,0	12084,0
висмут	т	481,8	137,3	65,0
среднее содержание	%	0,005	0,008	0,005

руда	тыс.т	7917,0	4143,5	1282,0
барит	тыс.т	311,0	105,0	18,0
среднее содержание	%	3,93	2,53	1,40

Примечание: Также числятся запасы кадмия, сурьмы, теллура, селена.

Исходя из вышеизложенного, на основании п.14 статьи 278 Кодекса «О недрах и недропользования» Комитет подтверждает обнаружение месторождения Чекмарь в пределах контрактной территории.

Председатель



А. Надырбаев

ҚАЗАҚСТАН РЕСПУБЛИКАСЫ  
ИНДУСТРИЯ ЖӘНЕ  
ИНФРАҚҰРЫЛЫМДЫҚ ДАМУ  
МИНИСТРЛІГІ



МИНИСТЕРСТВО  
ИНДУСТРИИ И  
ИНФРАСТРУКТУРНОГО РАЗВИТИЯ  
РЕСПУБЛИКИ КАЗАХСТАН

010000, Нұр-Сұлтан қ., Кабибай Батыр даңғылы, 32/1  
т.т.: 8 (7172) 98 33 11, факс: 8 (7172) 98 34 82, 98 31 11  
e-mail: raiid@mid.gov.kz

010000, Нұр-Сұлтан қ., Кабибай Батыр даңғылы, 32/1  
т.т.: 8 (7172) 98 33 11, факс: 8 (7172) 98 34 82, 98 31 11  
e-mail: raiid@mid.gov.kz

З. 10. 2019. № 04.9-10/35766-61

ТОО «Казник»

г. Усть-Каменогорск, ул. Промышленная 1


Министерство индустрии и инфраструктурного развития Республики Казахстан (далее – Министерство), рассмотрев ваше обращение №50-01/04-01-10-50 от 5 сентября 2019 года, в соответствии с пунктом 12 статьи 278 Кодекса Республики Казахстан «О недрах и недропользовании» (далее - Кодекс), приняло следующее решение (Протокол №29 от 19.09.2019г.): начать переговоры по внесению изменений и дополнений в Contract № –623-ТПИ от 12.06.2015 года на проведение разведки полиметаллов на месторождении Чекмарь в Восточно-Казахстанской области, в части продления срока действия Contract.

В этой связи, вам необходимо представить соответствующие материалы на рассмотрение Рабочей группы по проведению переговоров по внесению изменений и дополнений в контракт на недропользование Министерства, в соответствии с вышеуказанной статьей Кодекса.

Вице-министр

Т. Гоктабаев

Иск: Елипов С.С.  
т.т.: 983415  
email: s.elipov@mid.gov.kz



**Министерство экологии, геологии и природных ресурсов Республики Казахстан**

РГУ «Департамент экологии по Восточно-Казахстанской области» Комитета экологического регулирования и контроля Министерства экологии, геологии и природных ресурсов Республики Казахстан

**РАЗРЕШЕНИЕ**

**на эмиссии в окружающую среду для объектов I категории**

(наименование природопользователя)

Товарищество с ограниченной ответственностью "Казцинк", 070002, Республика Казахстан, Восточно-Казахстанская область, Усть-Каменогорск Г.А., улица Промышленная, д/м № 1,

(индекс, почтовый адрес)

Индивидуальный идентификационный номер/бизнес-идентификационный номер: 97014000211

Наименование производственного объекта: План разведки на месторождении Цекмарь в Восточно-Казахстанской области на 2019 год (4 квартал) – 2021 г.г.

Местонахождение производственного объекта:

Восточно-Казахстанская область, Восточно-Казахстанская область, Риддер Г.А., нет,

Соблюдать следующие условия природопользования.

1. Производить выбросы загрязняющих веществ в объемах, не превышающих:

в 2019 году	<u>0,079133376</u> тонн
в 2020 году	<u>4,98767656</u> тонн
в 2021 году	_____ тонн
в 2022 году	_____ тонн
в 2023 году	_____ тонн
в 2024 году	_____ тонн
в 2025 году	_____ тонн
в 2026 году	_____ тонн
в 2027 году	_____ тонн
в 2028 году	_____ тонн
в 2029 году	_____ тонн


2. Производить сбросы загрязняющих веществ в объемах, не превышающих:

в 2019 году	_____ тонн
в 2020 году	_____ тонн
в 2021 году	_____ тонн
в 2022 году	_____ тонн
в 2023 году	_____ тонн
в 2024 году	_____ тонн
в 2025 году	_____ тонн
в 2026 году	_____ тонн
в 2027 году	_____ тонн
в 2028 году	_____ тонн
в 2029 году	_____ тонн

3. Производить размещение отходов производства и потребления в объемах, не превышающих:

в 2019 году	_____ тонн
в 2020 году	_____ тонн
в 2021 году	_____ тонн
в 2022 году	_____ тонн
в 2023 году	_____ тонн
в 2024 году	_____ тонн
в 2025 году	_____ тонн
в 2026 году	_____ тонн
в 2027 году	_____ тонн
в 2028 году	_____ тонн
в 2029 году	_____ тонн

4. Производить размещение серы в объемах, не превышающих:



4. Производить размещение серы в объемах, не превышающих:

- в 2019 году \_\_\_\_\_ тонн
- в 2020 году \_\_\_\_\_ тонн
- в 2021 году \_\_\_\_\_ тонн
- в 2022 году \_\_\_\_\_ тонн
- в 2023 году \_\_\_\_\_ тонн
- в 2024 году \_\_\_\_\_ тонн
- в 2025 году \_\_\_\_\_ тонн
- в 2026 году \_\_\_\_\_ тонн
- в 2027 году \_\_\_\_\_ тонн
- в 2028 году \_\_\_\_\_ тонн
- в 2029 году \_\_\_\_\_ тонн

5. Не превышать лимиты эмиссий (выбросы, сбросы, отходы, сера), установленные в настоящем Разрешении на эмиссии в окружающую среду для объектов I, II и III категории (далее – Разрешение для объектов I, II и III категорий) на основании положительных заключений государственной экологической экспертизы на нормативы эмиссий по ингредиентам (веществам), представленные в проектах нормативов эмиссий в окружающую среду, материалах оценки воздействия на окружающую среду, проектах реконструкции или вновь строящихся объектов предприятий согласно приложению 1 к настоящему Разрешению для объектов I, II и III категорий.

6. Условия природопользования согласно приложению 2 к настоящему Разрешению для объектов I, II и III категорий.

7. Выполнять согласованный план мероприятий по охране окружающей среды согласно приложению 3 к настоящему Разрешению для объектов I, II и III категорий, на период действия настоящего Разрешения для объектов I, II и III категорий, а также мероприятия по снижению эмиссий в окружающую среду, установленные проектной документацией, предусмотренные положительным заключением государственной экологической экспертизы. Срок действия Разрешения для объектов I, II и III категорий с 20.12.2019 года по 31.12.2020 года.

Примечание:

\*Лимиты эмиссий, установленные в настоящем Разрешении для объектов I, II и III категорий, по валовым объемам эмиссий и ингредиентам (веществам) действуют на период настоящего Разрешения для объектов I, II и III категорий и рассчитываются по формуле, указанной в пункте 19 Правил заполнения форм документов для выдачи разрешений на эмиссии в окружающую среду.

Разрешение для объектов I, II и III категорий действительно до изменения применяемых технологий и условий природопользования указанных в настоящем Разрешении.

Приложения 1, 2 и 3 являются неотъемлемой частью настоящего Разрешения для объектов I, II и III категорий.

Руководитель  
(уполномоченное лицо)

Руководитель

Алиев Данияр Балтабаевич

\_\_\_\_\_


подпись

\_\_\_\_\_

Фамилия, имя, отчество (отчество при наличии)


Место выдачи: Усть-Каменогорск Г  
.А.

Дата выдачи: 20.12.2019 г.




## Условия природопользования

- 1) Соблюдать нормативы эмиссий, установленные настоящим разрешением.
- 2) Выполнять План мероприятий по охране окружающей на период действия разрешения на эмиссии в полном объеме и в установленные сроки.
- 3) Отчеты о выполнении мероприятий по охране окружающей среды представлять в Департамент экологии по ВКО ежеквартально в течение 10 календарных дней после окончания квартала.
- 4) Отчет о фактических эмиссиях в окружающую среду, а также отчет о выполнении условий природопользования, представлять в Департамент экологии по ВКО ежеквартально в течение 10 календарных дней после окончания квартала.



«QAZAQSTAN RESPÝBLIKASY  
EKOLOGIA, GEOLOGIA JÁNE  
TABIĞI RESÝRSTAR MINISTRIGINIŇ  
EKOLOGIALYQ RETTEÝ JÁNE BAQYLAÝ  
KOMITETINIŇ  
SHYĞYS QAZAQSTAN OBLYSY BOIYNSHA  
EKOLOGIA DEPARTAMENTI»  
Respublikalyq memleketтік mekemesi



Республиканское государственное учреждение  
«ДЕПАРТАМЕНТ ЭКОЛОГИИ ПО  
ВОСТОЧНО-КАЗАХСТАНСКОЙ ОБЛАСТИ  
КОМИТЕТА ЭКОЛОГИЧЕСКОГО  
РЕГУЛИРОВАНИЯ И КОНТРОЛЯ  
МИНИСТЕРСТВА ЭКОЛОГИИ, ГЕОЛОГИИ И  
ПРИРОДНЫХ РЕСУРСОВ  
РЕСПУБЛИКИ КАЗАХСТАН»

070003, Óskemenqalasy, Potanńkóshesi, 12  
tel. 76-76-82, faks 8(7232) 76-55-62  
vko-ecodep@ecogeo.gov.kz

070003, г. Усть-Каменогорск, ул. Потанина, 12  
тел. 76-76-82, факс 8(7232) 76-55-62  
vko-ecodep@ecogeo.gov.kz

№ \_\_\_\_\_

ТОО «Казцинк»

**Заключение государственной экологической экспертизы**  
на проект «План разведки на месторождении Чекмарь в Восточно-Казахстанской области на 2019 год (4 квартал) – 2021 г.г.»

Материалы разработаны – ТОО «Геоэкопроект» (государственная лицензия № 00984Р от 25.06.2007 г.), РК, г. Усть - Каменогорск, ул. М. Горького дом № 57.

Заказчик материалов проекта – ТОО «Казцинк», адрес: РК, ВКО, г. Риддер, ул. Тохтарова, 21.

Проект поступил посредством электронного портала eLicense в составе:

1. Заявка на проведение государственной экологической экспертизы с последующей выдачей заключения государственной экологической экспертизы одновременно с разрешением на эмиссии в окружающую среду.

2. Проект с Оценкой воздействия на окружающую среду (ОВОС).

3. План природоохранных мероприятий.


4. Протокол общественных слушаний, проведенных 01.11.2019 г. в г. Риддер, ВКО.

Материалы на рассмотрение поступили 14.11.2019 г. вх. № KZ75RXX00C06134.

**Общие сведения**

В 2017 году был разработан и согласован в установленном порядке с уполномоченными государственными органами проект «Доразведка месторождения Чекмарь (оценочные работы) на 2017-2019 г.г.», направленный на заверку полиметаллического оруденения месторождения Чекмарь для его геолого-экономической оценки.

Работы по вышеуказанному проекту на месторождении Чекмарь, в силу складывающихся неблагоприятных экономических условий, не были полностью выполнены. В связи с чем, ТОО «Казцинк» обратился в государственный уполномоченный орган по очередному продлению сроков контракта на проведение разведочных работ на месторождении Чекмарь с окончанием всего объема работ, включая



Месторождение Чекмарь, состоит из трёх обособленных участков - Гусляковского (открытого в 1969 году и разведанного как самостоятельное месторождение, запасы по которому в 1975 году были утверждены), Юго-Восточного (представляющего собой юго-восточное продолжение рудоносных структур Гусляковского месторождения, а ныне занимающего промежуточное положение между двумя остальными участками) и собственно участка Чекмарь (промышленные запасы на котором были выявлены в 1976 году при продолжении поисковых работ на Гусляковском рудном поле).

Изучение участков месторождения осуществлялось в период 1959-1982 г.г. с помощью бурения наклонных направленных скважин, проходки трёх штолен на горизонтах 660 м (Гусляковский участок), 800 и 670 м (участок Чекмарь).

В 1982 году запасы по месторождению были утверждены, месторождение признано полностью подготовленным к промышленному освоению. В связи с относительно невысоким средним содержанием металлов вопрос о его рентабельной отработке не решался на протяжении длительного времени. В конце прошлого столетия бывшим Лениногорским полиметаллическим комбинатом выполнен значительный объём подготовительных, а также вскрышных работ, построена в черновом виде автомобильная дорсга, начато строительство карьера с вывозом вскрышных пород в породные отвалы.

В настоящее время по решению недропользователя поставлена задача уточнения качественных и количественных параметров оруденения путём проведения контрольно-заверочного бурения скважин с применением современного бурового оборудования и технологии работ, полным охватом керновым опробованием пересекаемых рудных тел и прилегающих к ним вмещающих пород.

Анализ данных расчетов показывает, что наиболее важным, ключевым, является вопрос переработки руды месторождения и он требует серьезной дополнительной проработки. В этой связи принято решение о проведении дополнительного бурения разведочных технологических скважин, отбору технологических проб из керна пробуренных скважин и последующих технологических исследованиях.


Руды участка Чекмарь в запасах категории С1 характеризуются средними содержаниями меди 0,21%, свинца 0,55%, цинка 1,96%, золота 0,29 г/т, серебра 9,06 г/т. Около 50% запасов участка Чекмарь может быть отработано открытым способом. В конце прошлого века на нем были начаты вскрышные работы, в процессе которых из карьера извлечено 5200 тыс.м<sup>3</sup> горной массы, складированной в породных отвалах. В 1991 году работы были приостановлены.

Месторождение полиметаллическое Чекмарь находится на территории Глубоковского района Восточно-Казахстанской области, на правобережье реки Убы в 35 км к северу от г.Риддера. В районе нахождения месторождения Чекмарь населенные пункты отсутствуют. На удалении 5-7 км от месторождения, ближе к г.Риддер, имеются лишь небольшие остатки бывших населенных пунктов (поселки «Восьмое Марта», «Ермолаевка», «Новая Королевка»), в которых проживают отдельные семьи.

Месторождение Чекмарь связано с городом улучшенной гравийной дорогой, из-за отсутствия моста через р.Убу использование этой трассы в период паводков невозможно.

Месторождение Чекмарь в составе трёх участков: Гусляковский, Юго-Восточный и собственно Чекмарь общей площадью около 4 км<sup>2</sup> располагается на юго-западных склонах гор Гусляково и Большой Чекмарь.

Рельеф района среднегорный, сильно пересеченный, типичный для горно-таежной





гора Углоуха (1350м) на севере рудного поля, гора Гусякова (1195,6м) и гора Большой Чекмарь (1561м) – на востоке участка.

Климат района резко континентальный с абсолютным минимумом температуры воздуха в январе (- 47°С) и максимумом в июле (+40°С).

Гидросеть развита довольно широко. Основная водная артерия - р.Уба с многочисленными притоками, наиболее крупными из которых являются ключи Гусяков (левый приток), Павлов, Теснушка, Звездный (правые притоки).

Настоящим проектом предусмотрено:

- колонковое бурение 21 разведочной технологической скважины на участках Гусяковский (4 скв.) и Чекмарь (17 скв.). Общий объём бурения - 6500 п.м, в том числе на участке Гусяковский – 900 п.м. и на участке Чекмарь – 5600 п.м. для уточнения морфологии, пространственного положения, качественного и количественного состава оруденения основных рудных тел и отбора материала для технологических исследований руд.

Бурение разведочных скважин предусмотрено при помощи передвижных буровых установок с приводом от собственной дизельной электростанции.

Буровые работы будут проводиться круглосуточно, непрерывно, без выходных дней, продолжительность рабочей смены 12 часов, количество смен в сутки - 2. Количество человек на смене с учетом параллельной работы трех буровых установок составит 9 человек, общее количество персонала на вахте при двухсменном режиме - 18 человек. Строительство вахтового поселка или базы на участке работ планом не предусматривается. Находящийся на вахте работающий персонал будет размещаться по договору аренды в существующих жилых постройках поселков «Ермолаевка» или «Всёмоё Марта», имеющих все необходимые санитарно бытовые условия. Пребывание персонала непосредственно на участке работ в течение рабочей смены предусмотрено в специальных передвижных вагончиках (сборные модули), располагаемых вблизи буровой установки.

Для проезда будут использоваться существующие грунтовые дороги. От существующих дорог до буровых площадок будут прокладываться временные подъездные пути шириной 3,5 м и общей протяжённостью около 0,3 км.

Согласно проекту, в соответствии с п.1 ст.40 Экологического кодекса Республики Казахстан разведка и добыча полезных ископаемых, кроме общераспространенных, по значимости и полноте оценки воздействия на окружающую среду относится к I категории хозяйственной деятельности.

В соответствии с санитарными правилами проектируемые работы по классу санитарной опасности не классифицируются.


### **Оценка воздействия на окружающую среду**

#### ***Воздействие на атмосферу***

Выброс загрязняющих веществ от источников, подлежащих нормированию составляет:

на 2019 год – 2.40272352 т/год. Из них: твердые – 0,0578583 т/год, газообразные и жидкие 2.34486522 т/год.

на 2020 год – 4.98342656 т/год. Из них: твердые – 0.1200324 т/год, газообразные и жидкие – 4.86342416 т/год.



(приложение к заключению).

Основными источниками загрязнения атмосферы в результате проведения проектируемых разведочных работ, связано с выбросами загрязняющих в атмосферный воздух при производстве земляных работ (подготовка площадок под буровые, устройство отстойников и выгребных ям на площадке, техническая рекультивация), работе дизельных электростанции (ДЭС), работе ДВС буровых установок и автотранспорта.

Выбросы загрязняющих веществ (пыление) при выполнении буровых работ исключается, так как бурение разведочных скважин предусматривается механическим колонковым способом с применением промывочной жидкости.

Согласно расчётам определено, что в атмосферный воздух при проведении проектируемых работ (без учета передвижных источников - автотранспорт) возможно выделение загрязняющих веществ 8-ми наименований в количестве до 7,38615008 тонн/период

Выбросы загрязняющих веществ от передвижных источников (автотранспорта) нормированию не подлежат (согласно статье 28 Экологического Кодекса Республики Казахстан).

Расчеты рассеивания загрязняющих веществ в приземном слое атмосферы выполнены на персональном компьютере с использованием программного комплекса «ЭРА» версии 2.5.

Воздействие на атмосферный воздух оценивается как допустимое (низкая значимость воздействия).

#### ***Воздействие на водный бассейн***


Гидрографическая сеть района принадлежит бассейну наиболее крупной реки - Убы, протекающей западнее на расстоянии 0,9-1,3 км от рассматриваемого месторождения, обрывается от слияния рек Белая и Черная Уба. Основными ближайшими водотоками в районе проведения геологоразведочных работ являются руч. Теснушка, впадающий в р.Убу, а также приток руч. Теснушка - Поперечная Теснушка.

В соответствии с «Правилами установления водохранных зон и полос» для данных водотоков, учитывая геоморфологические условия района месторождения, принимается нормативная:

- ширина водохранной полосы (ВП) не менее 55 м (лес, кустарник, луга с уклоном поверхности склонов более 3 градусов);
- ширина водоохранной зоны (ВЗ) не менее 500 метров (благоприятная экологическая обстановка на водосборе и простые условия хозяйственного использования).

Проект согласован заключением БВИ от 16.10.2019 г. № :ОЛ-Р-00250/С. Точки заложения устьев разведочных скважин предусмотрены за пределами минимальной водохранной полосы вышеуказанных водотоков: на участке Гусяковский около 60 метров от руч.Теснушка, на участке Чекмарь около 380 метров от руч. Поперечная Теснушка, в пределах их водоохранной зоны, что не противоречит Водному кодексу РК (ст.125).

Склад ГСМ на участке работ планом не предусматривается. Заправка буровых установок и автотранспорта, будет осуществляться посредством топливозаправщика. Транспорт и буровое оборудование предусмотрено оборудовать специальными



Буровая техника, бульдозер и автотранспорт оборудуются специальными металлическими поддонами, исключаящими утечки и гроливы ГСМ на почву и предотвращающие загрязнение подземных вод нефтепродуктами.

Проведение геологоразведочных работ не предусматривает забор подземных и поверхностных вод, а также отведение стоков в поверхностные водотоки.

Для обеспечения технологического цикла бурения предусмотрена промывка скважин промывочной жидкостью. В качестве промывочной жидкости будет использоваться привозная техническая вода, а в случае вскрытия зоны поглощения промывочной жидкости (зоны повышенной трещиноватости в горных породах) - глинистый раствор, приготовленный на основе бентопорошка, основой которого является монтмориллонит (природный глинистый минерал).

На буровых предусматривается система полного оборотного водоснабжения. В процессе проходки скважин мелкие частицы породы, выносимые промывочной жидкостью на поверхность, улавливаются в циркуляционной системе. Для этого проектом предусматривается локальная система оборотного водоснабжения, которая состоит из отстойника очистки и отстойника для приёма промывочной жидкости (водосборника).

Потери в очистной системе ликвидируются устройством гидроизоляции - трамбовкой отстойников глиной, обшивкой пиломатериалом и полиэтиленовой плёнкой.

Обеспечение участка работ технической водой предусматривается автотранспортом (водовозкой) из системы технического водоснабжения РГОК (вода из Быстругинского водохранилища). Для первоначального приготовления бурового раствора потребуется технической воды в объеме 16,4 м<sup>3</sup> для всех 3 буровых установок.

Потери промывочной жидкости (поглощение при проходке зон трещиноватости горных пород) за весь период выполнения буровых работ прогнозируются в количестве 8,4 м<sup>3</sup>, что не приведёт к изменению гидродинамических (истощению) и гидрохимических (загрязнению) условий района Чекмарь.

По окончании бурения скважины предусматривается ликвидационный тампонаж заливкой цементным раствором.

Питьевое водоснабжение буровых бригад - привозная вода (одновременно с вахтой) в специальных полиэтиленовых емкостях из сети централизованного водоснабжения г. Риддера. Расход воды на хозяйственные нужды при численности на вахте до 18 человек составит- 0,45 м /сутки или 67,5 м за весь период (0,45 м /сутки x 30 дн./мес. x 5 мес.).


На буровых площадках устанавливаются биотуалеты серийного производства, общий годовой объем отходов за весь период от биотуалетов составит около 0,67 м<sup>3</sup>.

Хозяйственные стоки собираются в водонепроницаемые выгребные ямы, с гидроизоляцией по аналогии с отстойниками оборотного водоснабжения (трамбовка глиной, обшивка пиломатериалом и полиэтиленовой плёнкой). По мере накопления хозяйственные стски с выгребной ямы и отходы биотуалета откачиваются ассенизаторской машиной и вывозятся на очистные сооружения г. Риддера (по договору с ГКП «Инфосервис» г. Риддер).

Воздействие оценивается как допустимое (низкая значимость воздействия).

#### **Воздействие на почвы, отходы**

Земляные работы, предусмотренные при выполнении подготовительных работ по



грунт) в общем объеме 6468 м за весь период проведения разведочных работ. Складирование и хранение ПСП планируется в буртах на специально отведенных участках рядом с буровыми площадками и дорогами с последующим использованием его на рекультивацию нарушенной территории (технический этап рекультивации).

При проведении проектируемых геологоразведочных работ за весь период (доразведка месторождения Чекмарь) прогнозируется образование следующих видов отходов:

- промасленная ветошь в количестве 0,0025 тонны/год (отход производства, образуемый при профилактическом осмотре, смазывании вращающихся деталей и механизмов и т.п.), уровень опасности - янтарный;

- ТБО в количестве 0,563 тонны/год (отход потребления, образуемый в результате жизнедеятельности персонала), уровень опасности – зелёный.

Буровой шлам, образующийся при механическом разрушении породы в процессе буровых работ, предполагается использовать в качестве рекультивационного материала на буровых площадках (засыпка отстойников, выгребных ям). Объем бурового шлама за весь период производства работ составит 6,7 тонн.

Буровые трубы, инструменты, трос, и т.п. собираются и вывозятся на базу подрядчика для дальнейшего использования после разбраковки и реставрации или подлежат сдаче на специализированные предприятия на вторсырье («Вторчермет»).

Нормативы размещения отходов производства и потребления, образуемых при доразведке месторождения Чекмарь, представлены в таблице 2.

Воздействие оценивается как допустимое (низкая значимость воздействия).




Таблица 2. Нормативы размещения отходов производства и потребления при осуществлении разведки на месторождении Чекмарь

Наименование отходов	Образование, т/год	Размещение, т/год	Передача сторонним организациям, т/год
1	2	3	4
<b>2019 год</b>			
Всего	0,22625	-	0,22625
в т.ч. отходов производства	0,00125	-	0,00125
отходов потребления	0,225	-	0,225
<b>Янтарный уровень опасности</b>			
Промасленная ветошь	0,00125*	-	0,00125*
<b>Зеленый уровень опасности</b>			
Твердые бытовые отходы	0,225	-	0,225
<b>Красный уровень опасности</b>			
-	-	-	-
<b>2020 год</b>			
Всего	0,33925	-	0,33925
в т.ч. отходов производства	0,00125	-	0,00125
отходов потребления	0,338	-	0,338
<b>Янтарный уровень опасности</b>			
Промасленная ветошь	0,00125*	-	0,00125*
<b>Зеленый уровень опасности</b>			
Твердые бытовые отходы	0,338	-	0,338
<b>Красный уровень опасности</b>			
-	-	-	-

Примечание: \* - отходы, утилизируемые без эмиссий в окружающую среду (хранение или захоронение в окружающей среде исключено). Сбор и утилизация отходов находится в зоне ответственности подрядной организации, привлекаемой для проведения буровых работ. Способ утилизации отходов: ТБО - передача специализированной организации по договору (ТОО «Эталон»), ветошь промасленная - передача на сжигание в котельные ТОО «Л-ТВК»

#### **Воздействие на растительный и животный мир**


Размещение буровых площадок будет осуществляться с минимальным объемом вырубки кустарников, с исключением вырубке деревьев и изъятия сельхозугодий.

Рассматриваемая территория для проведения работ по доразведке месторождения Чекмарь не входит в состав государственного лесного фонда (письмо ГУ «Управления природных ресурсов и регулирования природопользования ВКО» № 03-3011/ЮЛР-1690 от 11.07.2011 г.).

Влияние на растительность участка месторождения Чекмарь, оказываемое через воздушную среду, связано с незначительными выбросами загрязняющих веществ (ЗВ) в атмосферный воздух при выполнении земляных работ, работе ДЭС и автотехники.

Одним из основных факторов воздействия на животный мир является фактор вытеснения. В процессе производства работ (шум от работающей техники) и временного освоения земель происходит вытеснение животных за пределы мест их обитания. Учитывая, что район расположения месторождения Чекмарь является необжитым и находящимся на достаточном удалении от города Риддер, предполагается присутствие на проектируемой территории диких животных таких как волк, медведь, лось, заяц, лиса, косуля, белка, бурундук, хомяк, мышь, серая полевка и др., а из пернатых - глухарь, рябчик, перепелка, дятел, коршун, сова, сороки, вороны, глупи, воробьи и др.).

Воздействие на фауну будет происходить, в основном, за счет шума при работе



местности и густое покрытие растительностью, быстро гасится и исчезает на близком расстоянии от источника.

Таким образом, проектируемые работы по доразведке месторождения Чекмарь окажут влияние на фауну территории в виде локального притеснения животных и пернатых.

Воздействие на растительный и животный мир оценивается как допустимое (низкая значимость воздействия).

#### **Оценка экологического риска**

В проекте имеется заявление об экологических последствиях (ЗЭП). Проведение доразведочных работ не приведет к изменению сложившегося уровня загрязнения окружающей среды. В непосредственной близости от месторождения Чекмарь исторические памятники, охраняемые объекты, археологические ценности, а также особо охраняемые и ценные природные комплексы (заповедники, заказники, памятники природы) отсутствуют.


#### **Вывод**


Рассмотрев представленные материалы, Департамент экологии по ВКО согласовывает проект «Доразведка месторождения Чекмарь на 2019-2020 гг»

**Руководитель департамента**

**Д. Алшев**

исп. Еркимбекова А.  
тел. 76-64-32










продолжение таблицы 1.

1	2	3	4	5	6	7	8	9	10	11
<b>(0337) Углерод оксид (Оксид углерода, Углеродный газ) (534)</b>										
Буровые работы	0001			0.065694444	0.18	0.06:69444	0.54	0.065694444	0.54	2020
	0002			0.065694444	0.18	0.06:69444	0.54	0.065694444	0.54	2020
	0003			0.065694444	0.36	0.06:69444	0.54	0.065694444	0.54	2020
ДЭС-30	0004			0.035833333	0.252	0.03:83333	0.396	0.035833333	0.396	2020
<b>(0703) Бенз/а/лирен (3,4-Бензпирен) (54)</b>										
Буровые работы	0001			0.00000007	0.0000002	0.00000007	0.0000006	0.0000007	0.0000006	2020
	0002			0.00000007	0.0000002	0.00000007	0.0000006	0.0000007	0.0000006	2020
	0003			0.00000007	0.0000004	0.00000007	0.0000006	0.0000007	0.0000006	2020
ДЭС-30	0004			0.000000038	0.00000028	0.000000038	0.00000044	0.000000038	0.00000044	2020
<b>(1325) Формальдегид (Метаналь) (609)</b>										
Буровые работы	0001			0.000872972	0.002	0.000872972	0.006	0.000872972	0.006	2020
	0002			0.000872972	0.002	0.000872972	0.006	0.000872972	0.006	2020
	0003			0.000872972	0.004	0.000872972	0.006	0.000872972	0.006	2020
ДЭС-30	0004			0.000476167	0.0028	0.000476167	0.0044	0.000476167	0.0044	2020
<b>(2754) Алканы C12-19 /в пересчете на C7 (Углеводороды, предельные C12-C19 (в пересчете) (10)</b>										
Буровые работы	0001			0.019642792	0.0537143	0.019642792	0.1611429	0.019642792	0.1611429	2020
	0002			0.019642792	0.0537143	0.019642792	0.1611429	0.019642792	0.1611429	2020
	0003			0.019642792	0.1074286	0.019642792	0.1611429	0.019642792	0.1611429	2020
ДЭС-30	0004			0.01071425	0.07520002	0.01071425	0.1187146	0.01071425	0.1187146	2020
<b>Итого по организованным источникам:</b>				0.399695538	2.40272352	0.399695538	4.98342656	0.399695538	4.98342656	
<b>Т в е р д ы е</b>				0.013928665	0.0578583	0.013928665	0.1200024	0.013928665	0.1200024	
<b>Г а з о б р а з н ы е, ж и д к и е:</b>				0.385766873	2.34486522	0.385766873	4.86342416	0.385766873	4.86342416	
<b>Неорганизованные источники</b>										
<b>(2908) Пыль неорганическая, содержащая диоксид кремния в % 70-20 (шамот, цемент),(494)</b>										
Земляные работы	6000			0.05133	0.00425	0.05133	0.00425	0.05133	0.00425	2020
<b>Итого по неорганизованным источникам:</b>				0.05133	0.00425	0.05133	0.00425	0.05133	0.00425	
<b>Т</b>							0.00425	0.05133	0.00425	

Газообразные, жидкие:									
Всего по ИЗА:		0.451025538	2.40697352	0.451025538	4.98767656	С.451025538	4.98767656		
Твердые:		0.065258665	0.0621083	0.065258665	0.1242524	С.065258665	0.1242524		
Газообразные, жидкие:		0.385766873	2.34486522	0.385766873	4.86342416	С.385766873	4.86342416		

Нормативы выбросов загрязняющих веществ в атмосферу при проведении работ по разведке на месторождении Чекмарь (без учета передвижных источников - автотранспорта)



№ 26-02-26/310 от 28.04.2020

**QAZAQSTAN RESPÝBLIKASY  
EKOLOGIA, GEOLOGIA  
JÁNE TABÍGÍ RESÝRSTAR  
MINISTRILIGI**



**МИНИСТЕРСТВО  
ЭКОЛОГИИ, ГЕОЛОГИИ И  
ПРИРОДНЫХ РЕСУРСОВ  
РЕСПУБЛИКИ КАЗАХСТАН**

**GEOLOGIA KOMITETI**

**КОМИТЕТ ГЕОЛОГИИ**

010000, Nur-Sultan q. A. Mambetov k-si, 32  
tel.: 8 (7172) 39 03 10, faks: 8 (7172) 39 04 40  
e-mail: komgeo@geology.kz

0. 3000, г. Нур-Султан, ул. А. Мамбетава, 32  
тел.: 8 (7172) 39 03 10, факс: 8 (7172) 39 04 40  
e-mail: komgeo@geology.kz

№ \_\_\_\_\_

**Қазақстан Республикасының  
индустрия және  
инфрақұрылымдық даму  
министрлігі**

*2020 жылдағы 27 сәуірдегі № 04-2-18/14719 хатқа*

Қазақстан Республикасы экология, геология және табиғи ресурстар министрлігінің Геология комитеті 2017 жылғы 27 желтоқсандағы Қазақстан Республикасы «Жер қойнауы және жер қойнауын пайдалану туралы» Кодексінің 278-бабының 13-тармағына сәйкес Қазақстан Республикасы индустрия және инфрақұрылымдық даму министрлігі және «Казцинк» ЖШС арасындағы Шығыс Қазақстан обласындағы Чекмарь кен орнында полиметалл кендерін барлауға арналған 2015 жылғы 12 маусымдағы № 4623-ТПИ Келісімшартқа № 4 Толықтыру жобасының жұмыс бағдарламасын қайта қарастырып, оны өз күзірет шегінде келісімдейді.

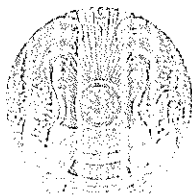
**Төраға орынбасары**

**Т. Сатиев**

*Орынд.: Д.Хабиева  
8/7172/39-02-71  
[d.khabieva@ecogeo.gov.kz](mailto:d.khabieva@ecogeo.gov.kz)*

**Согласовано**  
28.04.2020 14:44 Сейтпагамбетов Айдын Женисович  
**Подписано**  
28.04.2020 18:10 Сатиев Талгат Бактыярович

ҚАЗАҚСТАН РЕСПУБЛИКАСЫ  
ҚАЗАҚСТАН ЖЕР ҚОЙНАУЫН  
ПАЙДАЛАНУ АУМАҚТАРЫ



КАРТАУ АУМАҚЫ  
ҚАЗАҚСТАН РЕСПУБЛИКАСЫ  
ЖЕР ҚОЙНАУЫН ПАЙДАЛАНУ АУМАҚТАРЫ

Төрағасы: Ш. Бүкітүгітов  
ҚР ЖҚА АТҚАРУШЫ ДИРЕКТОРЫ  
Төрағасы: Ш. Бүкітүгітов  
Төрағасы: Ш. Бүкітүгітов

Төрағасы: Ш. Бүкітүгітов  
ҚР ЖҚА АТҚАРУШЫ ДИРЕКТОРЫ  
Төрағасы: Ш. Бүкітүгітов  
Төрағасы: Ш. Бүкітүгітов

12.05.20. № 5/9684

«Казцинк» ЖШС  
атқарушы директоры  
А.И. Лазаревқа

Сіздің 20.03.2020 жылғы № 50-23-02-89 өтінішіңізді қарастырып хабарлаймыз, 04.05.2020 жылғы жер қойнауын пайдалану мәселелері жөніндегі сараптамалық комиссияның шешімі негізінде Шығыс Қазақстан облысының Риддер қаласына әкімшілік қарасты аумақта орналасқан «Чекмарь» кен орнында полиметаллдарды барлауға арналған 12.06.2015 жылғы № 4623-ТПИ Келісімшартына Тольктыру бойынша Сізге өңірдің әлеуметтік-экономикалық дамуы мен инфрақұрылымының дамуына арналған жыл сайынғы аударымдар сомасы 2020 жылға 571 600 теңге және 2021 жылға 419 000 теңге мөлшерінде келісіледі.

Ш. Бүкітүгітов

Орын.: Шурманов Е.А.  
Токсеитов Т.И.  
тел.: 8 (7232) 71-32-58

018662

КАЗАХСТАН  
 СІЛУБЛІКАСЫ  
 ШЫҒЫС ҚАЗАҚСТАН  
 ОБЛЫСТЫ  
 ЭКОНОМІКАЛЫҚ АТҚАРУ  
 АГЕНТТІГІ

---

12.05.2020

5/9924

Әкімнің қаулы

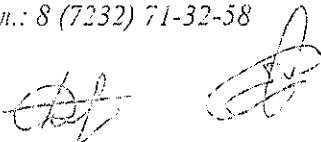
Исполнительному директору  
 ТОО «Казцинк»  
 Лазареву А.П.

Рассмотрев Ваше письмо № 50-23-02-89 от 20.03.2020 года сообщаем, что согласно решения экспертной комиссии по вопросам недропользования от 04.05.2020 года Вам согласована сумма ежегодных отчислений на социально-экономическое развитие региона и развитие его инфраструктуры в размере 571 600 тенге на 2020 год и 419 000 тенге на 2021 год по Дополнению к Контракту № 4623-ТПИ от 12.06.2015 года на разведку полиметаллов на месторождении «Чекмарь», расположенном на территории административного подчинения г. Риддер Восточно-Казахстанской области.



Ш. Буктугутов

Исп.: Шурманов Е.А.  
 Токсенбаев Т.Д.  
 тел.: 8 (7232) 71-32-58



**ПРОТОКОЛ**  
заседания Рабочей группы Министерства индустрии и  
инфраструктурного развития Республики Казахстан

г. Нур-Султан

13 марта 2020 года

**Председательствовал:** Р.Баймишев – вице-министр индустрии и инфраструктурного развития Республики Казахстан, председатель рабочей группы.

**Присутствовали:** А.Пшенбаев, А.Калиев, С.Уркумбаев, Д.Салимбаев, Б.Мукашев, М.Капенова, А.Байкасинов, Т.-Ж.Байдалина, К.Сейтжапарова

**Приглашенный:** А.Сейтпагамбетов

**От ТОО «Казцинк»:**

1. Айткелдиев Галым Мухамедиевич - начальник службы по взаимодействию с органами государственного управления Представительства.

2. Морозов Александр – ведущий геолог.

**Предмет рассмотрения:** проект Дополнения к Контракту № 4623-ТПИ от 12.06.2015 года на проведение разведки полиметаллов на месторождении Чекмарь в Восточно-Казахстанской области между Министерством индустрии и инфраструктурного развития Республики Казахстан и ТОО «Казцинк», в части продления срока действия контракта.

**Основания для рассмотрения:**

1. Контракт № 4623-ТПИ от 12.06.2015г.;
2. Протокол ЭК № 29 от 19.09.2019г.
3. Объем предполагаемых инвестиций – 1018,7 млн. тенге.
4. Срок проекта – 2 года.

**В ходе обсуждения были высказаны следующие замечания:**

1. Рабочую программу разработать по форме, утвержденной приказом Министра по инвестициям и развитию Республики Казахстан № 262 от 23 апреля 2018 года на 2 года.

2. Недропользователю в рабочей программе «2019 год» исключить.


3. Недропользователю в рабочей программе необходимо указать объемы технологических проб.

4. Недропользователю размер отчислений на социально-экономическое развитие региона и развитие его инфраструктуры согласовать с акимом Восточно-Казахстанской области.

3. Недропользователю необходимо обеспечить представление утвержденного проектного документа на бумажном и электронном носителях в МД «Востказнедра» для хранения и использования в работе.

**Решение:** проект Дополнения к Контракту № 4623-ТПИ от 12.06.2015 года на проведение разведки полиметаллов на месторождении Чекмарь в Восточно-Казахстанской области между Министерством индустрии и инфраструктурного развития Республики Казахстан и ТОО «Казцинк», после устранения вышеуказанных замечаний и получения согласования рабочей программы в уполномоченном органе по изучению недр, рекомендовать к подписанию.

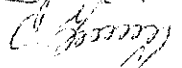
**Председатель:**

 Р. Баймишев

**Заместитель председателя:**


 А. Пшенбаев


**Секретарь:**

 С. Уркумбаев

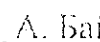
**Члены рабочей группы:**

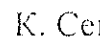
 А. Калиев

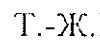
 Д. Салимбаев

 Б. Мукашев

 М. Капенова

 А. Байкасинов

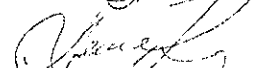
 К. Сейтжанарова

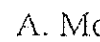
 Т.-Ж. Байдалина

**Приглашенный:**

 А. Сейтпагамбетов

**От компании:**

 Г. Айткелдеев

 А. Морозов





Құжатыңның нөмірі  
Унікальдық нөмір

10100407974399

Алу күні мен уақыты  
Дата получения

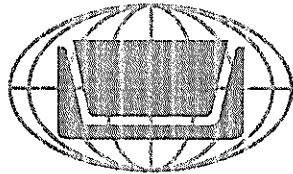
14.05.2020



Дата последней (пере)регистрации	23 апреля 2010 года
Дата первичной регистрации	07 января 1997 года
Головная организация	-
Первый руководитель	ХМЕЛЕВ АЛЕКСАНДР ЛЕОНИДОВИЧ
Учредители (участники, члены)	
Количество участников (членов)	118
Виды деятельности	Производство свинца, цинка и олова
Местонахождение	Казахстан, Восточно-Казахстанская область, город Усть-Каменогорск, улица Промышленная, здание 1, почтовый индекс 070002

Осы құжат «Электрондық құжат және электрондық шифрлік қолтаңба туралы» Қазақстан Республикасының 2003 жылғы 7 желтоқсаны № 370 ІІ Заңы 7 бабының 1 тармағына сәйкес қолданатын құжатпен бірдей.  
Данный документ согласно пункту 1 статьи 7 ЗРК от 7 января 2003 года №370-ІІ «Об электронном документе и электронной цифровой подписи» равнозначен документу на бумажном носителе.

Электрондық құжаттың тұтынушылығын (с)та egov.kz сайтында, сондай-ақ «электрондық үкімет» веб-порталының мобильді қосымшасы арқылы тексеру елесті.  
Проверить подлинность электронного документа Вы можете на egov.kz, а также посредством мобильного приложения веб-портала «электронного правительства».



**KAZZINC**

**ДОВЕРЕННОСТЬ № 50-14-08/471**

Республика Казахстан, Восточно-Казахстанская область, город Усть-Каменогорск,  
тридцатое апреля две тысячи двадцатого года


Товарищество с ограниченной ответственностью «Казцинк» (далее – Товарищество), находящееся в Республике Казахстан, Восточно-Казахстанской области, 070002, городе Усть-Каменогорске, по улице Промышленная, 1, в лице **Генерального директора ТОО «Казцинк» Хмелева Александра Леонидовича**, действующего на основании Устава Товарищества, настоящей доверенностью уполномочивает

Исполнительного директора по горно-обогатительному производству ТОО Казцинк, **Завьялова Валерия Александровича** (далее – Поверенный) представлять интересы Товарищества в Министерстве индустрии и инфраструктурного развития Республики Казахстан по заключению (подписанию) Дополнения № 4 к Контракту № 4623-ТПИ от 2 июня 2015 года на проведение разведки полиметаллов на месторождении Чекмарь в Восточно-Казахстанской области Республики Казахстан, а также новую рабочую программу.

Для выполнения данного поручения Поверенный вправе подписать № 4 к Контракту № 4623-ТПИ от 12 июня 2015 года на проведение разведки полиметаллов на месторождении Чекмарь в Восточно-Казахстанской области Республики Казахстан, в том числе подавать, подписывать, получать заявления и документы, а также выполнять другие действия и формальности.

Доверенность выдана без права передоверия и действительна по тридцать первое декабря две тысячи двадцатого года включительно.


Генеральный директор



А. Л. Хмелев

Главный бухгалтер

С. Ж. Ибрагимов



Прошито и пронумеровано  
Всего 35 листов  
(Trugvaizh vset)

кз

Государственный  
регистрационный № 5964-774  
от 29 декабря 2021 г.

**ДОПОЛНЕНИЕ № 5**  
к **Контракту № 4623-ТПИ от 12 июня 2015 г.**  
на проведение разведки полиметаллов на месторождении **Чекмарь**  
в **Восточно-Казахстанской области Республики Казахстан**

между

**Министерством индустрии и инфраструктурного развития**  
**Республики Казахстан**  
**(Компетентный орган)**

и

**Товариществом с ограниченной ответственностью**  
**«Казцинк»**  
**(Недропользователь)**

г. Нур-Султан, 2021 г.

Настоящее Дополнение № 5 к Контракту № 4623-ТПИ от 12 июня 2015 года на проведение разведки полиметаллов на месторождении Чекмарь в Восточно-Казахстанской области (далее – Контракт) заключено « 29 » декабря 2021 года между Министерством индустрии и инфраструктурного развития Республики Казахстан (далее – Компетентный орган) и Товариществом с ограниченной ответственностью «Казцинк» (далее – Недропользователь).

## ПРЕАМБУЛА

Принимая во внимание, что:

1. Недропользователь обратился в Компетентный орган с просьбой разрешить внести изменение в Рабочую Программу Контракта в части переноса обязательств 2020 года на последующие периоды с продлением срока действия Контракта на один год;

2. Компетентный орган, рассмотрев обращения Недропользователя, принял следующие решения:

- начать переговоры по внесению изменений и дополнений в Контракт № 4623-ТПИ от 12.06.2015 года на проведение разведки полиметаллов на месторождении Чекмарь в Восточно-Казахстанской области Республики Казахстан, в части переноса объемов геологоразведочных работ, предусмотренных утверждённым Планом разведки с 2020-2021 гг. на 2021-2022 годы и об отказе в продлении срока действия контракта, в связи с преждевременностью обращения (Протокол № 38 от 15.12.2020г.);

- начать переговоры по внесению изменений и дополнений в Контракт № 4623-ТПИ от 12.06.2015 года на проведение разведки полиметаллов на месторождении Чекмарь в Восточно-Казахстанской области Республики Казахстан, в части продления срока действия контракта до 31.12.2022г. (Протокол № 15 от 14.05.2021г.).

3. На заседании Рабочей группы Компетентного органа было принято решение Дополнение № 5 к Контракту № 4623-ТПИ от 12.06.2015 года рекомендовать к подписанию (протокол РГ от 19.11.2021 г.).

**Компетентный орган и Недропользователь договорились о  
нижеследующем:**

1. В пункт 1 раздела 3 «Срок действия Контракта» дополнить абзацем в следующей редакции:

«Срок действия Контракта с учетом продлений заканчивается 31.12.2022г.».

2. Подпункт 6 пункта 2. раздела 7 «Общие права и обязанности Сторон» изменить и изложить в следующей редакции:

«6) Недропользователь берет на себя обязательства соблюдать условия Меморандума о взаимопонимании в отношении реализации Инициативы прозрачности деятельности добывающих отраслей в Республике Казахстан и нормы Законодательства, предусматривающие раскрытие информации о контролирующих лицах Недропользователя и изменении их состава, а также предоставлении доступа к информации об основных условиях недропользования по Контракту и его исполнении».

3. Подпункт 13 пункта 2. раздела 7 «Общие права и обязанности Сторон» изменить и изложить в следующей редакции:

«13) Недропользователь обязуется осуществлять в период проведения разведки ежегодное финансирование подготовки, переподготовки и повышения квалификаций граждан Республики Казахстан в размере не менее 0,1 процента от общего объема инвестиции, предусмотренных рабочей программой, если иное не предусмотрено в протоколе прямых переговоров либо в извещении о проведении аукциона.

Исполнением обязанности, указанной в настоящем пункте, являются фактически понесенные расходы Недропользователя по финансированию подготовки, переподготовки и повышения квалификаций граждан Республики Казахстан, в том числе на приобретение по представленному соответствующим местным исполнительным органом области, города республиканского значения, столицы и согласованному с Компетентным органом перечню товаров, работ и услуг, необходимых для улучшения материально-технической базы организаций образования, осуществляющих на территории соответствующей области, города республиканского значения, столицы подготовку кадров по специальностям, непосредственно связанным со сферой недропользования, а также расходы по финансированию профессиональной подготовки, переподготовки и повышения квалификаций кадров в собственных учебных (обучающих) центрах при юридическом лице, являющемся недропользователем.

Объем финансирования, осуществленного в соответствии с абзацем первым настоящего пункта, превышающий установленный минимум,

учитывается в счет исполнения соответствующих обязательств Недропользователя в следующем году.

4. Подпункт 38 пункта 2. раздела 7 «Общие права и обязанности Сторон» последний абзац изменить и изложить в следующей редакции:

«38) На продлеваемый период срока действия контракта Недропользователь производит ежегодные отчисления на социально-экономическое развитие региона и развитие его инфраструктуры в размере 169 000 (сто шестьдесят девять тысяч) тенге на 2022 в бюджет соответствующего местного исполнительного органа области, города республиканского значения, столицы на код бюджетной классификации 206114 "Отчисления недропользователей на социально-экономическое развитие региона и развитие его инфраструктуры", согласно Единой бюджетной классификации, предусмотренной законодательством Республики Казахстан».

5. Подпункт 39 пункта 2. раздела 7 «Общие права и обязанности Сторон» последний абзац изменить и изложить в следующей редакции:

«39) Недропользователь обязуется ежегодно осуществлять финансирование научно-исследовательских, научно-технических и (или) опытно-конструкторских работ, оказываемых казахстанскими производителями товаров, работ и услуг, и (или) проектов участников инновационного кластера "Парк инновационных технологий" в размере не менее одного процента от совокупного годового дохода по контрактной деятельности по итогам предыдущего года.

Исполнением обязательства по финансированию научно-исследовательских, научно-технических и (или) опытно-конструкторских работ являются фактически понесенные расходы Недропользователя на указанные работы, связанные с деятельностью в рамках Контракта, а также с деятельностью, не связанной с Контрактом, направленной на получение продукции (переделов) с высокой добавленной стоимостью, исследования в области экологии, охраны труда, обеспечения безопасного ведения работ, энергосбережения в рамках производственной деятельности (технологического цикла), и расходы на финансирование научных исследований, осуществляемых субъектами научной и (или) научно-технической деятельности в соответствии с законодательным актом Республики Казахстан в области науки и научно-технической деятельности, а также элементов индустриально-инновационной инфраструктуры в соответствии с Предпринимательским кодексом

Республики Казахстан. Исполнением обязательств по финансированию проектов участников инновационного кластера "Парк инновационных технологий" также признается направление денег в автономный кластерный фонд в соответствии с Законом Республики Казахстан "Об инновационном кластере "Парк инновационных технологий".

Объем финансирования, осуществленного в соответствии с абзацем первым настоящего пункта, превышающий установленный минимум, учитывается в счет исполнения соответствующих обязательств Недропользователя в следующем году.

В случае отсутствия казахстанских производителей научно-исследовательских, научно-технических и (или) опытно-конструкторских работ финансирование данных работ, оказываемых иностранными производителями, осуществляется с согласия Компетентного органа.

6. В пункт 1 раздела 8 «Период разведки» добавить абзац в следующей редакции:

«Срок действия Контракта с учетом продлений заканчивается 31.12.2022г.».

7. Раздел 19 «Ответственность недропользователя за нарушение условий контракта» изменить и изложить в следующей редакции:

«1. Недропользователь несет ответственность в виде уплаты неустойки за неисполнение, ненадлежащее исполнение принятых им следующих обязательств:

1) за невыполнение обязательств по местному содержанию в работах (услугах) в размере одного процента от суммы не исполненных за отчетный период обязательств;

2) за невыполнение обязательств по местному содержанию в кадрах в размере двух тысяч месячных расчетных показателей в соответствии с Законодательством о республиканском бюджете, действующего на 1 января соответствующего года (МРП);

3) за невыполнение финансовых обязательств, указанных в подпунктах 13, 38 и 39 пункта 2 раздела 7 настоящего Контракта в размере суммы неисполненного за отчетный период обязательства.

Уплата неустойки за нарушение указанных обязательств прекращает основное обязательство, исполнение которого предусмотрено Контрактом в соответствующем календарном году.

2. Если фактические расходы Недропользователя вследствие изменения цен, действующих на рынке, а также по другим



6

обстоятельствам, не зависящим от воли Недропользователя, оказались меньше тех, которые учитывались при заключении Контракта, согласовании рабочей программы, но при этом физический объем обязательств Недропользователя, предусмотренный Контрактом, исполнен в полном объеме, такое уменьшение фактических расходов Недропользователя не является нарушением условий Контракта и основанием для досрочного прекращения действия Контракта в одностороннем порядке.

3. Расходы по приобретению работ и услуг, используемых при проведении операций по разведке, по результатам конкурса, состоявшегося вне территории Республики Казахстан, или приобретенных в нарушение порядка приобретения работ (услуг) при проведении операций по недропользованию, исключаются из расходов, учитываемых Компетентным органом в качестве исполнения Недропользователем контрактных обязательств.

4. Для целей пункта 3 настоящего раздела учитывается стоимость работ (услуг), приобретение которых осуществлено Недропользователем с нарушением установленных настоящим Контрактом и Законодательством требований к порядку закупа таких работ (услуг), в которых доля местного содержания не соответствует требованиям подпункта 15 пункта 2 раздела 7 Контракта. При этом из указанного объема вычитается стоимость фактически приобретенных работ (услуг) местного содержания».

8. Рабочую программу к контракту на проведение разведки полиметаллов на месторождении Чекмарь в Восточно-Казахстанской области № 4623- ТПИ от 12 июня 2015 года считать неотъемлемой частью настоящего дополнения № 5.

Остальные пункты Контракта, включая все приложения, дополнения и изменения к нему не затронутые настоящим дополнением, остаются без изменения и сохраняют свою юридическую силу в полном объеме.

Настоящее Дополнение является неотъемлемой частью Контракта, составлено в 3 (трех) экземплярах, на государственном и русском языках. В случае противоречий, разночтений или иных несоответствий между версиями настоящего Дополнения на государственном и русском языках, подлежит применению версия на русском языке.



Мемлекеттік тіркеу № 5964-774

«29» желтоқсан 2021 ж.

**Қазақстан Республикасы Шығыс Қазақстан облысындағы  
«Чекмарь» кен орнында полиметалл кендерін барлауға  
2015 жылғы 12 маусымда жасасылған № 4623-ТПИ Келісімшартқа**

**Қазақстан Республикасы Индустрия және  
инфрақұралымдық даму министрлігі  
(Құзыретті орган)**

**мен**

**«Казцинк» жауапкершілігі шектеулі серіктестігі  
(Жер қойнауын пайдаланушы)**

**арасында жасасылған**

**№ 5 ТОЛЫҚТЫРУ**

Шығыс Қазақстан облысындағы «Чекмарь» кен орнында полиметалл кендерін барлауға 2015 жылғы 12 маусымда жасасылған № 4623-ТПИ Келісімшартқа (бұдан әрі – Келісімшарт) осы № 5 Толықтыру Қазақстан Республикасы Индустрия және инфрақұрылымдық даму министрлігі (Құзыретті орган) мен «Казцинк» жауапкершілігі шектеулі серіктестігі (Жер қойнауын пайдаланушы) арасында «29» желтоқсан 2021 жылы жасасылды.

## КІРІСПЕ

Мыналарды назарға ала отыра:

1. Жер қойнауын пайдаланушы Келісімшарттың Жұмыс бағдарламасына 2020 жылғы міндеттемелерді келесі жылдарға ауыстыруға қатысты өзгеріс енгізуге рұқсат беруге өтініш білдірді;

2. Құзыретті орган Жер қойнауын пайдаланушының өтінішін қарай келе, мынадай шешімдерді қабылдады:

- Шығыс Қазақстан облысындағы «Чекмарь» кен орнында полиметалл кендерін барлауға 12.06.2015 жылы жасасылған № 4623-ТПИ Келісімшартқа бекітілген барлау Жоспарында көзделген геологиялық барлау жұмыстары көлемдерін 2020-2021 жылдардан 2021-2022 жылдарға ауыстыруға қатысты және өтініштің ерте берілуіне байланысты Келісімшарттың қолданылу мерзімін ұзартудан бас тарту туралы өзгерістер мен толықтырулар енгізу жөніндегі келіссөздер басталсын (15.12.2020 ж. № 38 хаттама);

- Шығыс Қазақстан облысындағы «Чекмарь» кен орнында полиметалл кендерін барлауға 12.06.2015 жылы жасасылған № 4623-ТПИ Келісімшартқа Келісімшарттың қолданылу мерзімін 31.12.2022 жылға дейін ұзартуға қатысты өзгерістер мен толықтырулар енгізу жөніндегі келіссөздер басталсын (14.05.2021ж. № 15 хаттама);

3. Құзыретті органның Жұмыс тобы отырысында 12.06.2015 жылы жасасылған № 4623-ТПИ Келісімшартқа № 5 Толықтыруды қол қоюға ұсынуға шешім қабылданды (ЖТ-ның 19.11.2021 ж. хаттамасы).

### **Құзыретті орган мен Жер қойнауын пайдаланушы төмендегілер туралы келісті:**

1. «Келісімшарттың қолданылу мерзімі» деп аталатын 3 бөлімнің 1 тармағын келесі редакциядағы абзацпен толықтырылсын:  
«1. Келісімшарттың қолданылу мерзімі ұзартулар ескеріліп, 31.12.2022 жылы аяқталады».

2. «Тараптардың жалпы құқықтары мен міндеттері» деп аталатын 7 бөлімнің 2. тармағының 6 тармақшасы өзгертіліп, мынандай редакцияда жазылсын:

«6. Жер қойнауын пайдаланушы Қазақстан Республикасындағы өндіруші салалар қызметі ашықтығының Бастамасын жүзеге асыруға қатысты өзара түсіністік туралы Меморандум талаптарын және Жер қойнауын пайдаланушының бақылаушы тұлғалары және олардың құрамының өзгеруі, сондай-ақ Келісімшарт бойынша жер қойнауын пайдаланудың және оны орындаудың негізгі шарттары туралы ақпаратты ашуды көздейтін заңнама нормаларын сақтауға өзіне міндеттеме алады».

3. «Тараптардың жалпы құқықтары мен міндеттері» деп аталатын 7 бөлімнің 2. тармағының 13 тармақшасы өзгертіліп, мынандай редакцияда жазылсын:

«13) Жер қойнауын пайдаланушы өндіруді жүргізу кезеңінде жыл сайын Қазақстан Республикасының азаматтарын даярлауды, қайта даярлауды және біліктілігін арттыруды өндіруге жұмсалған шығындардың 0,1 пайызынан кем емес көлемде қаржыландыруды жүзеге асыруға міндеттенеді.

Жер қойнауын пайдаланушының Қазақстан Республикасы азаматтарын даярлау және қайта даярлауға, оның ішінде жер қойнауын пайдаланушының саласымен тікелей байланысты мамандықтар бойынша кадрлар даярлауды тиісті облыс аумағында жүзеге асыратын білім беру ұйымының материалдық-техникалық базасын жақсартуға қажетті облыстың, республикалық маңызы бар қаланың, астананың жергілікті атқарушы органының ұсынған, Құзыретті органмен келісілген тізбе бойынша тауарлар, жұмыстар және көрсетілетін қызметтер сатып алуға жұмсаған шығындары, сондай-ақ жер қойнауын пайдаланушы болып табылатын заңды тұлға жанындағы өзіндік оқу (оқыту) орталықтарында кадрларды кәсіби даярлауға және қайта даярлауға жұмсаған шығындары осы тармақта көрсетілген міндетті орындау болып табылады.

Осы тармақтың бірінші азатжолына сәйкес жүзеге асырылған қаржыландыру көлемі, белгіленген асыру минимумы Жер қойнауын пайдаланушының келесі жылғы тиісті міндеттемелерін орындау есебіне ескеріледі».

4. «Тараптардың жалпы құқықтары мен міндеттері» деп аталатын 7 бөлімнің 2. тармағының 38 тармақшасы өзгертіліп, мынандай редакцияда жазылсын:

«38. Келісімшарттың қолданылу мерзімінің ұзартылатын кезеңіне жер қойнауын пайдаланушы облыстың, республикалық маңызы бар қаланың, астананың тиісті жергілікті атқарушы органының бюджетіне Қазақстан Республикасының заңнамасында көзделген бірыңғай бюджеттік сыныптамасының «өңірдің әлеуметтік-экономикалық дамуына және оның инфрақұрылымын дамытуға жер қойнауын пайдаланушылардың аударымдары» 206114 бюджеттік сыныптама кодына сәйкес, жыл сайын өңірдің әлеуметтік-экономикалық дамуына және оның инфрақұрылымын дамытуға 2022 жылға 169 000 (бір жүз алпыс тоғыз мың) теңге мөлшерінде аударым жүргізеді.

5. 7-бөлімдегі «Тараптардың жалпы құқықтары мен міндеттері» деген 2-тармақтың 39-тармақшасының соңғы азатжолы өзгертіліп, келесі редакцияда жазылсын:

«39. Жер қойнауын пайдаланушы тауарларды, жұмыстар мен көрсетілетін қызметтерді қазақстандық өндірушілер көрсететін ғылыми-зерттеу, ғылыми-техникалық және (немесе) тәжірибелік-конструкторлық жұмыстарды және (немесе) «Инновациялық технологиялар паркі» инновациялық кластері қатысушыларының жобаларын қаржыландыруды өткен жылдың қорытындылары бойынша келісімшарттық қызмет бойынша жылдық жиынтық табыстың кемінде бір пайызы мөлшерінде жыл сайын жүзеге асыруға міндеттенеді.

Жер қойнауын пайдалануға арналған келісімшарт шеңберіндегі қызметке байланысты көрсетілген жұмыстарға жер қойнауын пайдаланушының нақты шеккен шығыстары ғылыми-зерттеу, ғылыми-техникалық және (немесе) тәжірибелік-конструкторлық жұмыстарды қаржыландыру жөніндегі міндеттеменің орындалуы болып табылады, сондай-ақ қосылған құны жоғары өнім (қайта бөліктер) алуға бағытталған келісімшартқа байланысты емес қызметке, экология, еңбекті қорғау, жұмыстарды қауіпсіз жүргізуді қамтамасыз ету, өндірістік қызмет (технологиялық цикл) шеңберінде энергия үнемдеу саласындағы зерттеулерге жұмсалған нақты шығыстары болып табылады), және ғылыми-техникалық қызмет саласындағы заңнамалық актісіне сәйкес ғылыми және (немесе) ғылыми-техникалық қызмет субъектілері жүзеге асыратын ғылыми зерттеулерді, сондай-ақ Қазақстан Республикасының Кәсіпкерлік кодексіне сәйкес индустриялық-инновациялық инфрақұрылым элементтерін қаржыландыруға арналған шығыстар. «Инновациялық технологиялар паркі» инновациялық кластері туралы «Қазақстан Республикасының Заңына сәйкес дербес кластерлік қорға ақша жіберу «Инновациялық технологиялар паркі» инновациялық кластері қатысушыларының жобаларын қаржыландыру жөніндегі міндеттемелерді орындау деп танылады.

Осы тармақтың бірінші азатжолына сәйкес жүзеге асырылған қаржыландыру көлемі, белгіленген асыру минимумы Жер қойнауын пайдаланушының келесі жылғы тиісті міндеттемелерін орындау есебіне ескеріледі».

Ғылыми-зерттеу, ғылыми-техникалық және (немесе) тәжірибелік-конструкторлық жұмыстарды қазақстандық өндірушілер болмаған жағдайда, шетелдік өндірушілер атқарған аталған жұмыстарды қаржыландыру Құзыретті органның келісімімен жүзеге асырылады».

6. «Барлау кезеңі» деп аталатын 8 бөлімнің 1 тармағы мынандай редакциядағы абзацпен толықтырылсын:

«Келісімшарттың қолданылу мерзімі ұзартулар ескеріліп, 31.12.2022 жылы аяқталады».

7. «Тараптардың Келісімшарт талаптарын бұзғаны үшін жауаптылығы» деп аталатын 19 бөлім өзгертіліп, мынандай редакцияда жазылсын:

«1. Жер қойнауын пайдаланушы өзіне қабылдаған мынандай міндеттемелерді орындамағаны, тиісті дәрежеде орындамағаны үшін тұрақсыздық айыбын төлеу түрінде жауапты болады:

1) жұмыстардағы (көрсетілетін қызметтердегі) жергілікті қамту жөніндегі міндеттемелерді орындамағаны үшін есепті кезеңде орындалмаған міндеттемелер сомасының бір пайызы көлемінде;

2) кадрлардағы жергілікті қамту жөніндегі міндеттемелерді орындамағаны үшін тиісті жылдың 1 қаңтарында қолданыста болған республикалық бюджет туралы заңнамаға сәйкес екі мың айлық есептік көрсеткіш (АЕК) көлемінде;

3) осы Келісімшарттың 7 бөлімі 2 тармағының 13, 38 және 39 тармақшаларында көрсетілген қаржылық міндеттемелерді орындамағаны үшін есепті кезеңде орындалмаған міндеттемелер сомасы көлемінде.

Көрсетілген міндеттемелерді бұзғаны үшін тұрақсыздық айыбын төлеу Келісімшарт бойынша тиісті күнтізбелік жылы орындалуға тиіс негізгі міндеттемені тоқтатады.

2. Егер жер қойнауын пайдаланушының нақты шығындары нарықта қолданылатын бағалардың өзгеруінен, сондай-ақ жер қойнауын пайдаланушының еркінен тыс басқа да себептерден келісімшарт жасалған, жұмыс бағдарламасы мен жобалық құжаттар бекітілген кездегі

ескерілгендегіден аз болса, бірақ соған қарамастан жер қойнауын пайдаланушы міндеттерінің келісімшартта, жұмыс бағдарламасы мен жобалық құжаттарда қарастырылған физикалық көлемі толық көлемде орындалса, Жер қойнауын пайдаланушының нақты шығындарының бұлайша азаюы Келісімшарт талаптарын бұзу және Келісімшарттың қолданылуын біржақты тәртіпте мерзімінен бұрын тоқтатуға негіз болып табылмайды.

3. Жер қойнауын пайдаланушы жер қойнауын пайдалану жөніндегі операцияларды жүргізу кезінде жұмыстарды (көрсетілетін қызметтерді) Қазақстан Республикасынан тыс жерде өткізілген конкурс нәтижелері бойынша сатып алуға немесе жер қойнауын пайдалану жөніндегі операцияларды жүргізу кезінде жұмыстарды (көрсетілетін қызметтерді) сатып алу тәртібін бұза отырып сатып алуға жұмсалған шығындар Құзыретті органның жер қойнауын пайдаланушының Келісімшарт міндеттемелерін орындауы ретінде ескерген шығындарынан алынып тасталады.

4. Жер қойнауын пайдаланушы осы бөлімнің 3 тармағын орындау мақсатында осы Келісімшартта және заңнамада белгіленген жергілікті қамту үлесі осы Келісімшарттың 7 бөлімі 2 тармағының 15 тармақшасы талаптарына сәйкес келмейтін ондай жұмыстарды (көрсетілетін қызметтерді) сатып алуға қойылатын талаптарды бұза отырып сатып алған жұмыстар (көрсетілетін қызметтер) құны есепке алынады. Ондайда нақты сатып алынған жергілікті қамту жұмыстарының (көрсетілетін қызметтерінің) құны көрсетілген көлемнен шегеріледі».

8. Шығыс Қазақстан облысындағы «Чекмарь» кен орнында полиметалл кендерін барлауға 2015 жылғы 12 маусымда жасасылған № 4623-ТПИ Келісімшарттың Жұмыс бағдарламасы осы № 5 Толықтырудың ажырамас бөлігі болып саналсын.

Келісімшарттың осы Толықтыруда қамтылмаған қалған тармақтары, барлық қосымшаларын, оған енгізілген толықтырулар мен өзгерістерді қоса, өзгеріссіз қалады және өзінің заңдық күшін толық көлемде сақтайды.

Осы Толықтыру Келісімшарттың ажырамас бөлігі болып табылады, ол мемлекеттік және орыс тілдерінде заңдық күші бірдей 3 (үш) дана болып жасалды. Осы Толықтырудың мемлекеттік және орыс тілдеріндегі нұсқалары арасында қайшылықтар, әркелкі түсінілулер немесе басқа да сәйкессіздіктер болған жағдайда, орыс тіліндегі нұсқа қолданылуға жатады.



Осы толықтыруға келісімшарт тараптарының уәкілетті өкілдері 2021 жылғы «19» желтоқсан Нұр-Сұлтан қаласында қол қойды және ол құзыретті органда тіркелген сәттен бастап күшіне енеді.

Тараптардың қолы:

Құзыретті орган:


Қазақстан Республикасының  
Индустрия және инфрақұрылымдық  
даму министрлігі

  
\_\_\_\_\_ **Карбаев**  
Вице-министр



Жер қойнауын пайдаланушы:

«Казцинк» ЖШС

  
\_\_\_\_\_ **В.А. Завьялов**  
Кен байыту өндірісі жөніндегі  
атқарушы директор





**QAZAQSTAN RESPÝBLIKASY  
EKOLOGIA, GEOLOGIA  
JÁNE TABÍGÍ RESÝRSTAR  
MINISTRILIGI**

**МИНИСТЕРСТВО  
ЭКОЛОГИИ, ГЕОЛОГИИ И  
ПРИРОДНЫХ РЕСУРСОВ  
РЕСПУБЛИКИ КАЗАХСТАН**

**GEOLOGIA KOMITETI**

**КОМИТЕТ ГЕОЛОГИИ**

010000, Nur-Sultan q., Á. Mambetov k-si, 32  
tel.: 8 (7172) 39 03 10, faks: 8 (7172) 39 04 40  
e-mail: komgeo@geology.kz

010000, г. Нур-Султан, ул. А. Мамбетова, 32  
тел.: 8 (7172) 39 03 10, факс: 8 (7172) 39 04 40  
e-mail: komgeo@geology.kz

№ 26-04-26/3356 от 18.01.2021

№



**ТОО «Казцинк»**

На № 50-08-05/102 от 22.12.2020

Комитет геологии (далее - Комитет), рассмотрев вышеуказанное обращение и представленные материалы, сообщает следующее.

По контракту на разведку полиметаллических руд на месторождении Чекмарь в Восточно-Казахстанской области от 12 июня 2015 года № 4623-ТПИ протоколом ГКЗ СССР от 16 апреля 1982 года № 8986 утверждены запасы полиметаллических руд, и по состоянию на 01.01.2020 на Государственном учете недр Республики Казахстан числятся в следующих количествах:

Показатели	Ед. измер.	Балансовые запасы по категориям		Забалансовые запасы
		C <sub>1</sub>	C <sub>2</sub>	
руда	тыс.т	91028,0	15286,0	12084,0
золото	кг	24707,0	4086,0	2446,0
серебро	г	1015,6	233,6	79,9
средние содержания				
золото	г/т	0,27	0,26	0,20
серебро	г/т	11,15	15,28	6,6
руда	тыс.т	91629,0	18958,0	25595,0
медь	тыс.т	197,5	80,8	79,6
свинец	тыс.т	729,0	144,4	76,8
цинк	тыс.т	1987,9	392,7	191,7
средние содержания				
медь	%	0,22	0,42	0,31
свинец	%	0,80	0,16	0,30
цинк	%	2,17	2,07	0,74
руда	тыс.т	90193,0	16542,0	12084,0
висмут	т	481,8	137,3	65,0
среднее содержание	%	0,005	0,008	0,005
руда	тыс.т	7917,0	4143,5	1282,0
барит	тыс.т	311,0	105,0	18,0

00000000

Дата: 18.01.2021 12:05. Копия электронного документа. Версия СЭД: Documentolog 7.4.17. Положительный результат проверки ЭЦП

среднее содержание	%	3,93	2,53	1,40
--------------------	---	------	------	------

Примечание: Также числятся запасы кадмия, сурьмы, теллура, селена.

Месторождение расположено в пределах следующих координат:

Угловые точки	Координаты угловых точек					
	Северная широта			Восточная долгота		
	градус	минута	секунда	градус	минута	секунда
1	50	40	10	83	35	35
2	50	40	09	83	36	32
3	50	37	52	83	37	56
4	50	37	55	83	36	02

Площадь – 6,9 кв.км.

Исходя из вышеизложенного, на основании п.14 статьи 278 Кодекса «О недрах и недропользования» Комитет подтверждает обнаружение месторождения в пределах контрактной территории.

**Заместитель председателя**

**М.Тналиев**

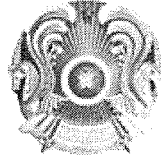
*Исп. Т. Диканбаев*  
Тел; 27-72-43

**Согласовано**

18.01.2021 09:57 Байбатыров Маргулан Жумадильдаевич

**Подписано**

18.01.2021 11:10 Тналиев Мирболат Мақсотұлы



**Министерство экологии, геологии и природных ресурсов Республики Казахстан**

РГУ «Департамент экологии по Восточно-Казахстанской области» Комитета экологического регулирования и контроля Министерства экологии, геологии и природных ресурсов Республики Казахстан

**РАЗРЕШЕНИЕ**

**на эмиссии в окружающую среду для объектов I категории**

(наименование природопользователя)

Товарищество с ограниченной ответственностью "Казцинк", 070002, Республика Казахстан, Восточно-Казахстанская область, Усть-Каменогорск Г.А., г. Усть-Каменогорск, улица Промышленная, здание № 1

(индекс, почтовый адрес)

Индивидуальный идентификационный номер/бизнес-идентификационный номер: 970140000211

Наименование производственного объекта: План разведки на месторождении Чекмарь

Местонахождение производственного объекта:

Восточно-Казахстанская область, Восточно-Казахстанская область, Риддер Г.А., г.Риддер, в 35 км к северу от г.Риддер,

Соблюдать следующие условия природопользования:

1. Производить выбросы загрязняющих веществ в объемах, не превышающих:

в 2021 году	<u>2,40272352</u> тонн
в 2022 году	<u>5</u> тонн
в 2023 году	_____ тонн
в 2024 году	_____ тонн
в 2025 году	_____ тонн
в 2026 году	_____ тонн
в 2027 году	_____ тонн
в 2028 году	_____ тонн
в 2029 году	_____ тонн
в 2030 году	_____ тонн
в 2031 году	_____ тонн

2. Производить сбросы загрязняющих веществ в объемах, не превышающих:

в 2021 году	_____ тонн
в 2022 году	_____ тонн
в 2023 году	_____ тонн
в 2024 году	_____ тонн
в 2025 году	_____ тонн
в 2026 году	_____ тонн
в 2027 году	_____ тонн
в 2028 году	_____ тонн
в 2029 году	_____ тонн
в 2030 году	_____ тонн
в 2031 году	_____ тонн

3. Производить размещение отходов производства и потребления в объемах, не превышающих:

в 2021 году	_____ тонн
в 2022 году	_____ тонн
в 2023 году	_____ тонн
в 2024 году	_____ тонн
в 2025 году	_____ тонн
в 2026 году	_____ тонн
в 2027 году	_____ тонн
в 2028 году	_____ тонн
в 2029 году	_____ тонн
в 2030 году	_____ тонн
в 2031 году	_____ тонн

4. Производить размещение серы в объемах, не превышающих:

в 2021 году	_____ тонн
в 2022 году	_____ тонн
в 2023 году	_____ тонн
в 2024 году	_____ тонн
в 2025 году	_____ тонн
в 2026 году	_____ тонн
в 2027 году	_____ тонн
в 2028 году	_____ тонн
в 2029 году	_____ тонн
в 2030 году	_____ тонн
в 2031 году	_____ тонн



5. Не превышать лимиты эмиссий (выбросы, сбросы, отходы, сера), установленные в настоящем Разрешении на эмиссии в окружающую среду для объектов I, II и III категории (далее – Разрешение для объектов I, II и III категорий) на основании положительных заключений государственной экологической экспертизы на нормативы эмиссий по ингредиентам (веществам), представленные в проектах нормативов эмиссий в окружающую среду, материалах оценки воздействия на окружающую среду, проектах реконструкции или вновь строящихся объектов предприятий согласно приложению 1 к настоящему Разрешению для объектов I, II и III категорий.

6. Условия природопользования согласно приложению 2 к настоящему Разрешению для объектов I, II и III категорий.

7. Выполнять согласованный план мероприятий по охране окружающей среды согласно приложению 3 к настоящему Разрешению для объектов I, II и III категорий, на период действия настоящего Разрешения для объектов I, II и III категорий, а также мероприятия по снижению эмиссий в окружающую среду, установленные проектной документацией, предусмотренные положительным заключением государственной экологической экспертизы.

Срок действия Разрешения для объектов I, II и III категорий с 27.09.2021 года по 31.12.2022 года.

Примечание:

\*Лимиты эмиссий, установленные в настоящем Разрешении для объектов I, II и III категорий, по валовым объемам эмиссий и ингредиентам (веществам) действуют на период настоящего Разрешения для объектов I, II и III категорий и рассчитываются по формуле, указанной в пункте 19 Правил заполнения форм документов для выдачи разрешений на эмиссии в окружающую среду.

Разрешение для объектов I, II и III категорий действительно до изменения применяемых технологий и условий природопользования, указанных в настоящем Разрешении.

Приложения 1, 2 и 3 являются неотъемлемой частью настоящего Разрешения для объектов I, II и III категорий.

Руководитель  
(уполномоченное лицо)

**Руководитель**

**Алиев Данияр Балтабаевич**

подпись

Фамилия, имя, отчество (отчество при наличии)

Место выдачи: Усть-Каменогорск Г.  
.А.

Дата выдачи: 27.09.2021 г.




## Условия природопользования

- 1) Соблюдать нормативы эмиссий, установленные настоящим разрешением,
- 2) Выполнять План мероприятий по охране окружающей на период действия разрешения на эмиссии в полном объеме и в установленные сроки.
- 3) Отчеты о выполнении мероприятий по охране окружающей среды представлять в Департамент экологии по ВКО ежеквартально в течение 10 календарных дней после окончания квартала.
- 4) Отчет о фактических эмиссиях в окружающую среду, а также отчет о выполнении условий природопользования, представлять в Департамент экологии по ВКО ежеквартально в течение 10 календарных дней после окончания квартала



«QAZAQSTAN RESPÝBKASY  
EKOLOGIA, GEOLOGIA JÁNE  
TABIĞI RESÝRSTAR MINISTRIGINIŇ  
EKOLOGIALYQ RETTEÝ JÁNE BAQYLAÝ  
KOMITETINIŇ  
SHYĞYS QAZAQSTAN OBLYSY BOIYNŞHA  
EKOLOGIA DEPARTAMENTI»  
Respýblikalyq memlekettik mekemesi



070003, Óskemen qalasy, Potanin kóshesi, 12  
tel. 76-76-82, faks 8(7232) 76-55-62  
vko-ecodep@ecogeo.gov.kz

Республиканское государственное учреждение  
«ДЕПАРТАМЕНТ ЭКОЛОГИИ ПО  
ВОСТОЧНО-КАЗАХСТАНСКОЙ ОБЛАСТИ  
КОМИТЕТА ЭКОЛОГИЧЕСКОГО  
РЕГУЛИРОВАНИЯ И КОНТРОЛЯ  
МИНИСТЕРСТВА ЭКОЛОГИИ, ГЕОЛОГИИ И  
ПРИРОДНЫХ РЕСУРСОВ  
РЕСПУБЛИКИ КАЗАХСТАН»

070003, г. Усть-Каменогорск, ул. Потанина, 12  
тел. 76-76-82, факс 8(7232) 76-55-62  
vko-ecodep@ecogeo.gov.kz

ТОО «Казцинк»

**Заключение государственной экологической экспертизы**  
на проект «План разведки на месторождении Чекмарь в Восточно-Казахстанской  
области на 2021 год (IV квартал) – 2022 г.г.»

Материалы разработаны – ТОО «Геоэкопроект» (государственная лицензия № 00984Р от 25.06.2007 гг.), РК, г. Усть - Каменогорск, ул. М. Горького дом № 57.

Заказчик материалов проекта – ТОО «Казцинк», адрес: РК, ВКО, г. Риддер, ул. Тохтарова, 21.

Проект поступил посредством электронного портала eLicense в составе:

1. Заявка на проведение государственной экологической экспертизы с последующей выдачей заключения государственной экологической экспертизы одновременно с разрешением на эмиссии в окружающую среду.
  2. Проект с Оценкой воздействия на окружающую среду (ОВОС).
  3. План природоохранных мероприятий.
  4. Протокол общественных слушаний, проведенных 01.11.2019 г. в г. Риддер, ВКО.
- Материалы на рассмотрение поступили 25.08.2021 г. вх. № KZ65RXX00022707.

**Общие сведения**

ТОО «Казцинк» в соответствии с Контрактом № 4623-ТПИ от 12.06.2015 г. на проведение разведки полиметаллов на месторождении Чекмарь в Восточно-Казахстанской области в 2019 году был разработан «План разведки на месторождении Чекмарь в Восточно-Казахстанской области на 2019 (IV квартал)-2021 г.г.» и согласован заключением ГЭЭ с разрешением на эмиссии № KZ29VCZ00534339 от 20.12.2019 г..

Однако, ввиду сложившейся эпидемиологической ситуации на территории Республики Казахстан, связанной с распространением коронавирусной инфекции COVID-19, работы по вышеуказанному плану разведки на месторождении Чекмарь не производились.

По обращению ТОО «Казцинк» в Министерство индустрии и инфраструктурного развития Республики Казахстан было получено разрешение о продлении срока проведения разведки до 31 декабря 2022 года.

Ранее согласованные и утвержденные в 2019 году Планом разведки проектные решения и нормативы эмиссий, за исключением сроков проведения работ, остаются без изменений.

Месторождение полиметаллических руд Чекмарь находится на территории Восточно-Казахстанской области в 35 км к северу от г.Риддера.

В районе нахождения месторождения Чекмарь на удалении 5-7 км от месторождения, имеются одиночные жилые постройки населенных пунктов (поселки «Восьмое Марта», «Ермолаевка»), в которых в настоящее время проживают отдельные семьи.





Месторождение Чекмарь связано с городом автодорогой с твердым покрытием, построенной в конце прошлого века.

Планом предусматривается проведение буровых работ на месторождении Чекмарь в пределах участков: Чекмарь (17 скважин, 5600 п.м.) и Гусляковский (4 скважины 900 п.м.), с выполнением необходимого комплекса опробовательских и аналитических работ.

Для определения технологических свойств руды месторождения Чекмарь планом предусмотрен отбор материала (технологические пробы) в количестве 3875 кг.

Окончание всего объема проектируемых работ (бурение, опробование, камеральная обработка полученных материалов и т.д.) предусмотрено в 2022 г., непосредственно полевые работы будут осуществляться в течение 5-ти последовательных месяцев (начало работ IV квартал – 2021 г.).

Бурение разведочных скважин предусмотрено при помощи передвижных буровых установок с приводом от собственной дизельной электростанции.

Буровые работы будут проводиться круглосуточно, непрерывно, без выходных дней, продолжительность рабочей смены 12 часов, количество смен в сутки - 2. Количество человек на смене с учетом параллельной работы трех буровых установок составит 9 человек, общее количество персонала на вахте при двухсменном режиме - 18 человек. Строительство вахтового поселка или базы на участке работ планом не предусматривается. Находящийся на вахте работающий персонал будет размещаться по договору аренды в существующих жилых постройках поселков «Ермолаевка» или «Восьмое Марта», имеющих все необходимые санитарно бытовые условия. Пребывание персонала непосредственно на участке работ в течение рабочей смены предусмотрено в специальных передвижных вагончиках (сборные модули), располагаемых вблизи буровой установки.

Для проезда будут использоваться существующие грунтовые дороги. От существующих дорог до буровых площадок будут прокладываться временные подъездные пути шириной 3,5 м и общей протяженностью около 0,3 км.

Согласно проекту, в соответствии с п.1 ст.40 Экологического кодекса Республики Казахстан разведка и добыча полезных ископаемых, кроме общераспространенных, по значимости и полноте оценки воздействия на окружающую среду относится к I категории хозяйственной деятельности.

В соответствии с санитарными правилами проектируемые работы по классу санитарной опасности не классифицируются.

### **Оценка воздействия на окружающую среду**

#### ***Воздействие на атмосферу***

Выброс загрязняющих веществ от источников, подлежащих нормированию составляет:

- на 2021 год – **2.40272352 т/год**, из них: твердые – 0,0578583 т/год, газообразные и жидкие 2.34486522 т/год.

- на 2022 год – **4.98342656 т/год**, из них: твердые – 0.1200024 т/год, газообразные и жидкие – 4.86342416 т/год.

Нормативы выбросов загрязняющих веществ представлены в таблице 1 (приложение к заключению).

Основными источниками загрязнения атмосферы в результате проведения проектируемых разведочных работ, связано с выбросами загрязняющих в атмосферный воздух при производстве земляных работ (подготовка площадок под буровые, устройство отстойников и выгребных ям на площадке, техническая рекультивация), работе дизельных электростанции (ДЭС), работе ДВС буровых установок и автотранспорта.

Выбросы загрязняющих веществ (пыление) при выполнении буровых работ исключается, так как бурение разведочных скважин предусматривается механическим колонковым способом с применением промывочной жидкости.

Расчеты рассеивания загрязняющих веществ в приземном слое атмосферы выполнены



на персональном компьютере с использованием программного комплекса «ЭРА» версии 2.5.

Приведенные расчеты показывают, что проектируемые буровые работы на месторождении Чекмарь не окажут значительного воздействия на качество атмосферного воздуха в виду локального, незначительного и непродолжительного воздействия источников выбросов.

Воздействие на атмосферный воздух оценивается как допустимое (низкая значимость воздействия).

#### ***Воздействие на водный бассейн***

Гидрографическая сеть района принадлежит бассейну наиболее крупной реки - Убы, протекающей западнее на расстоянии 0,9-1,3 км от рассматриваемого месторождения, образуется от слияния рек Белая и Черная Уба. Основными ближайшими водотоками в районе проведения геологоразведочных работ являются руч. Теснушка, впадающий в р.Убу, а также приток руч. Теснушка - Поперечная Теснушка. Проект согласован заключением ЕБИ от 16.10.2019 г. № ЮЛ-Р-00250/0.

Точки заложения устьев разведочных скважин предусмотрены за пределами минимальной водоохранной полосы вышеуказанных водотоков: на участке Гусликовский около 60 метров от руч.Теснушка, на участке Чекмарь около 380 метров от руч. Поперечная Теснушка, в пределах их водоохранной зоны, что не противоречит Водному кодексу РК (ст.125).

Для обеспечения технологического цикла бурения предусмотрена промывка скважин промывочной жидкостью. В качестве промывочной жидкости будет использоваться привозная техническая вода, а в случае вскрытия зоны поглощения промывочной жидкости (зоны повышенной трещиноватости в горных породах) - глинистый раствор, приготовленный на основе бентопорошка, основой которого является монтмориллонит (природный глинистый минерал).

На буровых предусматривается система полного оборотного водоснабжения. В процессе проходки скважин мелкие частицы породы, выносимые промывочной жидкостью на поверхность, улавливаются в циркуляционной системе. Для этого проектом предусматривается локальная система оборотного водоснабжения, которая состоит из отстойника очистки и отстойника для приёма промывочной жидкости (водосборника).

Потери в очистной системе ликвидируются устройством гидроизоляции - трамбовкой отстойников глиной, обшивкой пиломатериалом и полиэтиленовой плёнкой.

Обеспечение участка работ технической водой предусматривается автотранспортом (водовозкой) из системы технического водоснабжения РГОК (вода из Быструшинского водохранилища). Для первоначального приготовления бурового раствора потребуется технической воды в объеме 16,4 м<sup>3</sup> для всех 3 буровых установок.

Потери промывочной жидкости (поглощение при проходке зон трещиноватости горных пород) за весь период выполнения буровых работ прогнозируются в количестве 8,4 м<sup>3</sup>, что не приведёт к изменению гидродинамических (истощению) и гидрохимических (загрязнению) условий района Чекмарь.

По окончании бурения скважины предусматривается ликвидационный тампонаж заливкой цементным раствором.

Питьевое водоснабжение буровых бригад - привозная вода (одновременно с вахтой) в специальных полиэтиленовых емкостях из сети централизованного водоснабжения г. Риддера. Расход воды на хозяйственные нужды при численности на вахте до 18 человек составит- 0,45 м<sup>3</sup>/сутки или 67,5 м<sup>3</sup> за весь период (0,45 м<sup>3</sup>/сутки x 30 дн./мес. x 5 мес.).

Склад ГСМ на участке работ планом не предусматривается. Заправка буровых установок и автотранспорта, будет осуществляться посредством топливозаправщика. Транспорт и буровое оборудование предусмотрено оборудовать специальными маслоулавливающими поддонами. Техническое обслуживание и ремонт техники, в случае необходимости, предусмотрен на базе подрядчика.

Буровая техника, бульдозер и автотранспорт оборудуются специальными



металлическими поддонами, исключаящими утечки и проливы ГСМ на почву и предотвращающие загрязнение подземных вод нефтепродуктами.

Проведение геологоразведочных работ не предусматривает забор подземных и поверхностных вод, а также отведение стоков в поверхностные водотоки.

На буровых площадках устанавливаются биотуалеты серийного производства, общий годовой объем отходов за весь период от биотуалетов составит около 0,67 м<sup>3</sup>.

Хозбытовые стоки собираются в водонепроницаемые выгребные ямы, с гидроизоляцией по аналогии с отстойниками оборотного водоснабжения (трамбовка глиной, обшивка пиломатериалом и полиэтиленовой плёнкой). По мере накопления хозяйственные стоки с выгребной ямы и отходы биотуалета откачиваются ассенизаторской машиной и вывозятся на очистные сооружения г. Риддера (по договору с ГКП «Инфосервис» г. Риддер).

Воздействие оценивается как допустимое (низкая значимость воздействия).

#### **Воздействие на почвы, отходы**

Проектируемые работы по разведке месторождения Чекмарь предусмотрены в пределах границ существующего геологического отвода. Общая площадь земляных работ (подготовка площадок и подъездных путей) составят около 0,893 га. Объем снятия плодородного слоя почвы при выполнении подготовительных работ по планировке буровых площадок и прокладке к ним подъездных путей, прогнозируется в количестве около 140 м<sup>3</sup>. Складирование и хранение ПСП планируется в буртах на специально отведенных участках рядом с буровыми площадками и подъездными путями.

При проведении проектируемых геологоразведочных работ за весь период (доразведка месторождения Чекмарь) прогнозируется образование следующих видов отходов:

- *промасленная ветошь* (уровень опасности – янтарный) образуется в количестве 0,00125 тонны/год (отход производства, образуемый при профилактическом осмотре, смазывании вращающихся деталей и механизмов и т.п.). Промасленная ветошь собирается в специальный контейнер и по мере накопления передается на сжигание в котельные ТОО «Л-ТВК» по договору.

- *ТБО* (уровень опасности – зелёный) образуется в количестве: 2021 год – 0,225 тонн; 2022 год – 0,338 тонн. ТБО собирается в специальный контейнер и по мере накопления передается специализированной организации по договору (ТОО «Эталон»).

Буровой шлам, образующийся при механическом разрушении породы в процессе ведения буровых работ (прогнозный объем образования не более 2,66 м<sup>3</sup>) будет использоваться в качестве рекультивационного материала на буровых площадках (засыпка отстойников, тампонаж скважин).

Буровые трубы, инструменты, трос, и т.п. собираются и вывозятся на базу подрядчика для дальнейшего использования после разбраковки и реставрации или подлежат сдаче на специализированные предприятия на вторсырье («Вторчермет»).

Нормативы размещения отходов производства и потребления, образуемых при проведении разведки месторождения Чекмарь, представлены в таблице 2.

Воздействие оценивается как допустимое (низкая значимость воздействия).

Таблица 2. Нормативы размещения отходов производства и потребления при осуществлении разведки на месторождении Чекмарь

Наименование отходов	Образование, т/год	Размещение, т/год	Передача сторонним организациям, т/год
1	2	3	4
<b>2021 год</b>			
<b>Всего</b>	<b>0,22625</b>	-	<b>0,22625</b>
<b>в т.ч. отходов производства</b>	<b>0,00125</b>	-	<b>0,00125</b>
<b>отходов потребления</b>	<b>0,225</b>	-	<b>0,225</b>
<b>Янтарный уровень опасности</b>			
Промасленная ветошь	0,00125*	-	0,00125*
<b>Зеленый уровень опасности</b>			
Твердые бытовые отходы	0,225	-	0,225



<b>Красный уровень опасности</b>			
-	-	-	-
<b>2022 год</b>			
<b>Всего</b>	<b>0,33925</b>	-	<b>0,33925</b>
<b>в т.ч. отходов производства</b>	<b>0,00125</b>	-	<b>0,00125</b>
<b>отходов потребления</b>	<b>0,338</b>	-	<b>0,338</b>
<b>Янтарный уровень опасности</b>			
Промасленная ветошь	0,00125*	-	0,00125*
<b>Зеленый уровень опасности</b>			
Твердые бытовые отходы	0,338	-	0,338
<b>Красный уровень опасности</b>			
-	-	-	-

Примечание: \* - отходы, утилизируемые без эмиссий в окружающую среду (хранение или захоронение в окружающей среде исключено). Сбор и утилизация отходов находится в зоне ответственности подрядной организации, привлекаемой для проведения буровых работ. Способ утилизации отходов: ТБО – передача специализированной организации по договору (ТОО «Эталон»), ветошь промасленная – передача на сжигание в котельные ТОО «Л-ТВК»

### ***Воздействие на растительный и животный мир***

Размещение буровых площадок будет осуществляться с минимальным объемом вырубki кустарников, с исключением вырубki деревьев и изъятия сельхозугодий.

Одним из основных факторов воздействия на животный мир является фактор вытеснения. В процессе производства работ (шум от работающей техники) и временного освоения земель происходит вытеснение животных за пределы мест их обитания. Учитывая, что район расположения месторождения Чекмарь является необжитым и находящимся на достаточном удалении от города Риддер, предполагается присутствие на проектируемой территории диких животных таких как волк, медведь, лось, заяц, лиса, косуля, белка, бурундук, хомяк, мышь, серая полевка и др., а из пернатых - глухарь, рябчик, перепелка, дятел, коршун, сова, сороки, вороны, голуби, воробьи и др.).

Воздействие на фауну будет происходить, в основном, за счет шума при работе двигателей, незначительных выбросов загрязняющих веществ в атмосферу и присутствия человека. Образующийся при работе двигателей шум, учитывая пересеченность местности и густое покрытие растительностью, быстро гасится и исчезает на близком расстоянии от источника.

Таким образом, проектируемые работы по разведке месторождения Чекмарь окажут влияние на фауну территории в виде локального притеснения животных и пернатых.

Воздействие на растительный и животный мир оценивается как допустимое (низкая значимость воздействия).

### ***Оценка экологического риска***

В проекте имеется заявление об экологических последствиях (ЗЭП). Проведение разведочных работ не приведет к изменению сложившегося уровня загрязнения окружающей среды. В непосредственной близости от месторождения Чекмарь исторические памятники, охраняемые объекты, археологические ценности, а также особо охраняемые и ценные природные комплексы (заповедники, заказники, памятники природы) отсутствуют.

### **Вывод**

Рассмотрев представленные материалы, Департамент экологии по ВКО **согласовывает** проект «План разведки на месторождении Чекмарь в Восточно-Казахстанской области на 2021 год (IV квартал) – 2022 г.г».

**Руководитель департамента**

**Д. Алиев**

исп. Мамырханова А. тел.76-64-32





## Приложение

Таблица 1. Нормативы выбросов загрязняющих веществ в атмосферу

Производство цех, участок	Но- мер ис- точ- ника выб- роса	Нормативы выбросов загрязняющих веществ																				
		существующее положение			на 2021 год			на 2022 год			П Д В			Год дос- тиже ния ПДВ								
		г/с	т/год	г/с	т/год	г/с	т/год	г/с	т/год	г/с	т/год	г/с	т/год									
1	2	3	4	5	6	7	8	9	10	11	О р г а н и з о в а н н ы е и с т о ч н и к и											
<b>(0301) Азота (IV) диоксид (Азота диоксид) (4)</b>																						
Буровые работы	0001			0.003666667	0.1312	0.003666667	0.3936	0.003666667	0.3936	0.003666667	0.3936	0.003666667	0.3936	0.003666667	0.3936							
	0002			0.003666667	0.1312	0.003666667	0.3936	0.003666667	0.3936	0.003666667	0.3936	0.003666667	0.3936	0.003666667	0.3936							
	0003			0.003666667	0.2624	0.003666667	0.3936	0.003666667	0.3936	0.003666667	0.3936	0.003666667	0.3936	0.003666667	0.3936							
ДЭС-30	0004			0.002	0.18368	0.002	0.28864	0.002	0.28864	0.002	0.28864	0.002	0.28864	0.002	0.28864							
<b>(0304) Азот (II) оксид (Азота оксид) (6)</b>																						
Буровые работы	0001			0.000595833	0.02132	0.000595833	0.06396	0.000595833	0.06396	0.000595833	0.06396	0.000595833	0.06396	0.000595833	0.06396							
	0002			0.000595833	0.02132	0.000595833	0.06396	0.000595833	0.06396	0.000595833	0.06396	0.000595833	0.06396	0.000595833	0.06396							
	0003			0.000595833	0.04264	0.000595833	0.06396	0.000595833	0.06396	0.000595833	0.06396	0.000595833	0.06396	0.000595833	0.06396							
ДЭС-30	0004			0.000325	0.029848	0.000325	0.046904	0.000325	0.046904	0.000325	0.046904	0.000325	0.046904	0.000325	0.046904							
<b>(0328) Углерод (Сажа, Углерод черный) (583)</b>																						
Буровые работы	0001			0.003928528	0.0107143	0.003928528	0.0321429	0.003928528	0.0321429	0.003928528	0.0321429	0.003928528	0.0321429	0.003928528	0.0321429							
	0002			0.003928528	0.0107143	0.003928528	0.0321429	0.003928528	0.0321429	0.003928528	0.0321429	0.003928528	0.0321429	0.003928528	0.0321429							
	0003			0.003928528	0.0214286	0.003928528	0.0321429	0.003928528	0.0321429	0.003928528	0.0321429	0.003928528	0.0321429	0.003928528	0.0321429							
ДЭС-30	0004			0.002142833	0.0150002	0.002142833	0.02357146	0.002142833	0.02357146	0.002142833	0.02357146	0.002142833	0.02357146	0.002142833	0.02357146							
<b>(0330) Сера диоксид (Ангидрид сернистый, Сернистый газ, Сера (IV) оксид) (516)</b>																						
Буровые работы	0001			0.018333333	0.046	0.018333333	0.138	0.018333333	0.138	0.018333333	0.138	0.018333333	0.138	0.018333333	0.138							
	0002			0.018333333	0.046	0.018333333	0.138	0.018333333	0.138	0.018333333	0.138	0.018333333	0.138	0.018333333	0.138							
	0003			0.018333333	0.092	0.018333333	0.138	0.018333333	0.138	0.018333333	0.138	0.018333333	0.138	0.018333333	0.138							
ДЭС-30	0004			0.01	0.0644	0.01	0.1012	0.01	0.1012	0.01	0.1012	0.01	0.1012	0.01	0.1012							
<b>(0337) Углерод оксид (Окись углерода, Угарный газ) (584)</b>																						
Буровые работы	0001			0.065694444	0.18	0.065694444	0.54	0.065694444	0.54	0.065694444	0.54	0.065694444	0.54	0.065694444	0.54							
	0002			0.065694444	0.18	0.065694444	0.54	0.065694444	0.54	0.065694444	0.54	0.065694444	0.54	0.065694444	0.54							
	0003			0.065694444	0.36	0.065694444	0.54	0.065694444	0.54	0.065694444	0.54	0.065694444	0.54	0.065694444	0.54							
ДЭС-30	0004			0.035833333	0.252	0.035833333	0.396	0.035833333	0.396	0.035833333	0.396	0.035833333	0.396	0.035833333	0.396							
<b>(0703) Бенз/а/пирен (3,4-Бензпирен) (54)</b>																						
Буровые работы	0001			0.00000007	0.0000002	0.0000007	0.0000006	0.0000007	0.0000006	0.0000007	0.0000006	0.0000007	0.0000006	0.0000007	0.0000006							
	0002			0.00000007	0.0000002	0.0000007	0.0000006	0.0000007	0.0000006	0.0000007	0.0000006	0.0000007	0.0000006	0.0000007	0.0000006							



ДЭС-30	0003				0.00000007	0.00000004	0.00000007	0.00000006	0.00000007	0.00000006	0.00000007	0.00000006	0.00000006	2022
	0004				0.000000038	0.00000028	0.000000038	0.00000044	0.000000038	0.00000044	0.000000038	0.00000044	0.00000044	2022
<b>(1325) Формальдегид (Метаналь) (609)</b>														
Бутовые работы	0001				0.000872972	0.002	0.000872972	0.006	0.000872972	0.006	0.000872972	0.006	0.000872972	2022
	0002				0.000872972	0.002	0.000872972	0.006	0.000872972	0.006	0.000872972	0.006	0.000872972	2022
	0003				0.000872972	0.004	0.000872972	0.006	0.000872972	0.006	0.000872972	0.006	0.000872972	2022
	0004				0.000476167	0.0028	0.000476167	0.0044	0.000476167	0.0044	0.000476167	0.0044	0.000476167	2022
<b>ДЭС-30</b>														
<b>(2754) Алканы С12-19 /в пересчете на С/ (Угледороды предельные С12-С19 (в пересчете(10)</b>														
Бутовые работы	0001				0.019642792	0.0537143	0.019642792	0.1611429	0.019642792	0.1611429	0.019642792	0.1611429	0.019642792	2022
	0002				0.019642792	0.0537143	0.019642792	0.1611429	0.019642792	0.1611429	0.019642792	0.1611429	0.019642792	2022
	0003				0.019642792	0.1074286	0.019642792	0.1611429	0.019642792	0.1611429	0.019642792	0.1611429	0.019642792	2022
	0004				0.01071425	0.07520002	0.01071425	0.11817146	0.01071425	0.11817146	0.01071425	0.11817146	0.01071425	2022
<b>Итого по организованным источникам:</b>														
					0.399695538	2.40272352	0.399695538	4.98342656	0.399695538	4.98342656	0.399695538	4.98342656	0.399695538	
<b>Т в е р д ы е:</b>														
					0.013928665	0.0578583	0.013928665	0.1200024	0.013928665	0.1200024	0.013928665	0.1200024	0.013928665	
<b>Газообразные, ж и д к и е:</b>														
					0.385766873	2.34486522	0.385766873	4.86342416	0.385766873	4.86342416	0.385766873	4.86342416	0.385766873	
<b>Неорганизованные источники</b>														
<b>(2908) Пыль неорганическая, содержащая двуокись кремния в %: 70-20 (шамот, цемент,(494)</b>														
Земляные работы	6000				0.05133	0.00425	0.05133	0.00425	0.05133	0.00425	0.05133	0.00425	0.05133	2022
<b>Итого по неорганизованным источникам:</b>														
					0.05133	0.00425	0.05133	0.00425	0.05133	0.00425	0.05133	0.00425	0.05133	
<b>Т в е р д ы е:</b>														
					0.05133	0.00425	0.05133	0.00425	0.05133	0.00425	0.05133	0.00425	0.05133	
<b>Газообразные, ж и д к и е:</b>														
<b>Всего по ИЗА:</b>														
					0.451025538	2.40697352	0.451025538	4.98767656	0.451025538	4.98767656	0.451025538	4.98767656	0.451025538	
<b>Т в е р д ы е:</b>														
					0.065258665	0.0621083	0.065258665	0.1242524	0.065258665	0.1242524	0.065258665	0.1242524	0.065258665	
<b>Газообразные, ж и д к и е:</b>														
					0.385766873	2.34486522	0.385766873	4.86342416	0.385766873	4.86342416	0.385766873	4.86342416	0.385766873	



ҚАЗАҚСТАН РЕСПУБЛИКАСЫ  
ИНДУСТРИЯ ЖӘНЕ  
ИНФРАҚҰРЫЛЫМДЫҚ ДАМУ  
МИНИСТРЛІГІ



МИНИСТЕРСТВО  
ИНДУСТРИИ И  
ИНФРАСТРУКТУРНОГО РАЗВИТИЯ  
РЕСПУБЛИКИ КАЗАХСТАН

010000, Нұр-Сұлтан қ. Қабанбай Батыр даңғылы, 32/1  
тел.: 8(7172) 98 33 11, 98 33 33 факс: 8(7172) 98 31 11  
e-mail: miid@miid.gov.kz

010000, г. Нур-Султан, пр. Қабанбай Батыра 32/1  
тел.: 8(7172) 98 33 11, 98 33 33 факс: 8(7172) 98 31 11  
e-mail: miid@miid.gov.kz

№

№ 04-2-18/47370/1 ОТ 24.12.2020

**ТОО «Казцинк»**

Министерство индустрии и инфраструктурного развития Республики Казахстан (далее - Министерство), рассмотрев ваши письма №50-08-05/87 от 19.11.2020 года, №50-08-05/89 от 20.11.2020 года, в соответствии с пунктом 12 статьи 278 Кодекса Республики Казахстан «О недрах и недропользовании» (далее - Кодекс) и решением заседания Государственной комиссии по обеспечению режима чрезвычайного положения при Президенте Республики Казахстан (Протокол №11 от 13 апреля 2020 года) приняло следующее решение (Протокол №38 от 15.12.2020г.): начать переговоры по внесению изменений и дополнений в Контракт №4623-ТПИ от 12.06.2015 года на проведение разведки полиметаллов на месторождении Чекмарь в Восточно-Казахстанской области Республики Казахстан, в части переноса объемов геологоразведочных работ, предусмотренных утверждённым Планом разведки с 2020-2021 гг. на 2021-2022 годы и об отказе в продлении срока действия контракта, в связи с преждевременностью обращения.

В этой связи, вам необходимо представить соответствующие материалы на рассмотрение Рабочей группы по проведению переговоров по внесению изменений и дополнений в контракт на недропользование Министерства в соответствии с вышеуказанной статьей Кодекса.

**Вице – министр**



К. Сейтжапарова  
983-413  
k.seitzhapparova@miid.gov.kz

ҚАЗАҚСТАН РЕСПУБЛИКАСЫ  
ИНДУСТРИЯ ЖӘНЕ  
ИНФРАҚҰРЫЛЫМДЫҚ ДАМУ  
МИНИСТРЛІГІ



МИНИСТЕРСТВО  
ИНДУСТРИИ И  
ИНФРАСТРУКТУРНОГО РАЗВИТИЯ  
РЕСПУБЛИКИ КАЗАХСТАН

010000, Нұр-Сұлтан қ, Қабанбай Батыр даңғылы, 32/1  
тел.: 8(7172) 98 33 11, 98 33 33 факс: 8(7172) 98 31 11  
e-mail: miid@miid.gov.kz

010000, г. Нур-Султан, пр. Кабанбай Батыра 32/1  
тел.: 8(7172) 98 33 11, 98 33 33 факс: 8(7172) 98 31 11  
e-mail: miid@miid.gov.kz

№

№ 04-2-18/17028 ОТ 21.05.2021

**ТОО «Казцинк»**

Министерство индустрии и инфраструктурного развития Республики Казахстан (далее - Министерство), рассмотрев ваши письма №50-08-05/33 от 19.04.2021 года, №50-08-05/38 от 06.05.2021 года, в соответствии с пунктом 12 статьи 278 Кодекса Республики Казахстан «О недрах и недропользовании» (далее - Кодекс), приняло следующее решение (Протокол №15 от 14.05.2021г.): начать переговоры по внесению изменений и дополнений в Контракт №4623-ТПИ от 12.06.2015 года на проведение разведки полиметаллов на месторождении Чекмарь в Восточно-Казахстанской области Республики Казахстан в части продления срока действия Контракта до 31 декабря 2022 года.

В этой связи, вам необходимо представить соответствующие материалы на рассмотрение Рабочей группы по проведению переговоров по внесению изменений и дополнений в контракт на недропользование Министерства в соответствии с вышеуказанной статьей Кодекса.

**Вице – министр**



К. Сейтжанарова  
983-413



**ПРОТОКОЛ**  
**заседания Рабочей группы Министерства индустрии и инфраструктурного**  
**развития Республики Казахстан**

г. Нур – Султан

19 ноября 2021 года

**Председательствовал:** М.Карабаев – вице-министр индустрии и инфраструктурного развития Республики Казахстан, председатель рабочей группы.

**Присутствовали:** И.Шархан, А.Калиев, А.Кушумов, А.Каримов, Т.Закир, Б.Асанов, А.Имашев, Т.-Ж.Байдалина.

**Приглашенные:** А.Сейтмуханова.

**От ТОО «Казцинк»:**

1. Мельников Е.Г. - начальник управления развития сырьевой базы.
2. Капезов Т.К. - главный специалист управления горного производства.
3. Айткелдиев Г.М. - представитель ТОО «Казцинк» в г. Нур-Султан.

**Предмет рассмотрения:** проект Дополнения к Контракту №4623-ТПИ от 12.06.2015 года на проведение разведки полиметаллов на месторождении Чекмарь в Восточно-Казахстанской области между Министерством индустрии и инфраструктурного развития Республики Казахстан и ТОО «Казцинк», в части переноса объемов геологоразведочных работ, предусмотренных утверждённым Планом разведки с 2020-2021 гг. на 2021-2022 годы и продления срока действия Контракта до 31 декабря 2022 года.

**Основания для рассмотрения:** 1. Протокол ЭК №15 от 14.05.2021г.  
2. Протокол ЭК №38 от 15.12.2020г.

**В ходе обсуждения были высказаны следующие замечания:**

1. Рабочую программу разработать по форме, утверждённой приказом Министра по инвестициям и развитию Республики Казахстан № 262 от 23.04.2018г. на 2020-2022гг.

2. В рабочей программе проекта Дополнения указать объемы работ в физическом выражении и объемы технологических проб.

3. Условия контракта, затрагивающие финансовые обязательства, ответственность недропользователя за нарушение условий контракта, а также обязательства по соблюдению условий Меморандума о взаимопонимании в отношении реализации Инициативы прозрачности деятельности добывающих отраслей привести в соответствие с условиями модельного контракта, утвержденного Приказом и.о. Министра индустрии и инфраструктурного развития Республики Казахстан от 10 апреля 2020 года № 195.

4. Размер отчислений на социально-экономическое развитие региона и развитие его инфраструктуры на продлеваемый период согласовать с акиматом Восточно-Казахстанской области, но не менее, ранее установленной в контракте суммы.

5. Представить письмо уполномоченного органа по изучению недр по географическим координатам участка недр, на котором предполагается осуществлять оценку обнаруженного месторождения согласно пункту 14 статьи 278 Кодекса РК «О недрах и недропользовании».

6. Обеспечить представление утвержденного проектного документа на бумажном и электронном носителях в МД «Востказнедра» для хранения и использования в работе.

**Решение:** проект Дополнения к Контракту №4623-ТПИ от 12.06.2015 года на проведение разведки полиметаллов на месторождении Чекмарь в Восточно-Казахстанской области между Министерством индустрии и инфраструктурного развития Республики Казахстан и ТОО «Казцинк», после устранения вышеуказанных замечаний, рекомендовать к подписанию.


**Председатель:**


**Секретарь:**

**Члены рабочей группы:**


 М. Карабаев

 А. Каримов

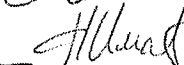
 И. Шархан


 А. Калиев

А. Кушумов

 Т. Закир

 Б. Асанов

 А. Имашев

 Т.-Ж. Байдалина

 А. Сейтмуханова

Е. Мельников

Т. Капезов

Г. Айткелдиев

**Приглашенные:**

**От компании:**

ШЫҒЫС ҚАЗАҚСТАН  
ОБЛЫСЫ ӘКІМІНІҢ  
ОРЫНБАСАРЫ



32  
ЗАМЕСТИТЕЛЬ  
АКИМА ВОСТОЧНО-  
КАЗАХСТАНСКОЙ ОБЛАСТИ

070019, Қазақстан Республикасы, ШҚО,  
Әскемен қаласы, М.Горький көшесі, 40  
тел.: 8(7232) 71-31-57, 26-42-42, факс: 26-13-63  
e-mail: chancellery@akimvko.gov.kz

070019, Республика Казахстан, ВКО,  
город Усть-Каменогорск, улица М.Горького, 40  
тел.: 8(7232) 71-31-57, 26-42-42, факс: 26-13-63  
e-mail: chancellery@akimvko.gov.kz

18.10.2021 № 5/20536

Исполнительному директору  
по административным  
вопросам ТОО «Казцинк»  
Лазареву А.П.

В соответствии с протоколом заседания экспертной комиссии по вопросам недропользования от 28.09.2021 года (выписка прилагается) сообщаем, что Вам согласована сумма ежегодных отчислений на социально-экономическое развитие региона и развитие его инфраструктуры в размере 250 000 тенге на 2021 год и 169 000 тенге на 2022 год по Контракту № 4623 – ТПИ от 12.06.2015 года на разведку полиметаллов на месторождении «Чекмарь», расположенном на административной территории г. Риддер ВКО.

Приложение: выписка из протокола на 2-х листах.

Ш. Буктугутов

Исп.: Мустафин Е.Р.  
Джекутов Т.Е.  
тел.: 8/7232/71-32-58

002527

ШЫҒЫС ҚАЗАҚСТАН  
ОБЛЫСЫ ӘКІМІНІҢ  
ОРЫНБАСАРЫ



33  
ЗАМЕСТИТЕЛЬ  
АКИМА ВОСТОЧНО-  
КАЗАХСТАНСКОЙ ОБЛАСТИ

070019, Қазақстан Республикасы, ШҚО,  
Өскемен қаласы, М.Горький көшесі, 40  
тел.: 8(7232) 71-31-57, 26-42-42, факс: 26-13-63  
e-mail: chancellery@akimvko.gov.kz

070019, Республика Казахстан, ВКО,  
город Усть-Каменогорск, улица М.Горького, 40  
тел.: 8(7232) 71-31-57, 26-42-42, факс: 26-13-63  
e-mail: chancellery@akimvko.gov.kz

18.10.2021 № 5/20536

«Казцинк» ЖШС  
әкімшілік мәселелері жөніндегі  
атқарушы директоры  
А.П. Лазаревқа

28.09.2021 жылғы жер қойнауын пайдалану мәселелері жөніндегі эксперттік комиссия отырысының хаттамасына сәйкес (көшірмесі қоса беріледі) хабарлаймыз, Сізге ШҚО Риддер қаласының әкімшілік аумағында орналасқан «Чекмарь» кен орнында полиметаллдарды барлауға арналған 12.06.2015 жылғы № 4623-ТПИ келісімшарты бойынша өңірдің әлеуметтік-экономикалық дамуы мен оның инфрақұрылымын дамытуға арналған жыл сайынғы аударымдар сомасы 2021 жылға 250 000 тенге, 2022 жылға 169 000 тенге мөлшерінде келісілгенін хабарлаймыз.

Қосымша: хаттама көшірмесі 2 парақта.

Ш. Бұқтұғұтов

Орын.: Мустафин Е.Р.  
Дісекупов Т.Е.  
тел.: 8/7232/71-32-58

002528

**Выписка из протокола  
заседания экспертной комиссии по вопросам недропользования**

г. Усть-Каменогорск

28.09.2021 года

*В связи с неблагоприятной эпидемиологической ситуацией из-за угрозы распространения коронавирусной инфекции COVID-19 заседание комиссии проведено посредством видеоконференции «Zoom».*

В заседании участвовали:

Председатель рабочей группы – Буктугутов Ш.С.

Члены рабочей группы:

Аркалыков Ж.А., Джуманова Д.Т., Болатұлы Д., Алин Г.К., Ильяшенко Ж.Е., Мамырбаев К.Н., Асылханов Д.И., Калиаскаров А.Х.

От ТОО «Казцинк»:

Мельников Е.Г. – начальник управления развития сырьевой базы.

Титов Д.В. – главный геолог управления горного производства.

Капезов Т.К. – главный специалист управления горного производства.

**I. Согласование размера ежегодных отчислений на социально-экономическое развитие региона и развитие его инфраструктуры.**

ТОО «Казцинк» (БИН 970140000211) обладает правом недропользования по Контракту № 4623 – ТПИ от 12.06.2015 года на разведку полиметаллов на месторождении «Чекмарь» на административной территории г. Риддер ВКО (далее – Контракт). Компетентным органом по Контракту является Министерство индустрии и инфраструктурного развития РК (далее – МИИР). Срок действия Контракта до 31.12.2021 года.

На основании протокола заседания экспертной комиссии МИИР от 14.05.2021 года принято решение о начале переговоров по внесению изменений и дополнений в Контракт на рабочей группе, в части продления срока действия Контракта до 31.12.2022 года.

В этой связи для рассмотрения на рабочей группе предприятие просит согласовать размер ежегодных отчислений на социально-экономическое развитие региона и развитие его инфраструктуры в размере 250 000 тенге на 2021 год и 169 000 тенге на 2022 год в сумме 419 000 тенге. Действующая сумма отчислений 419 000 тенге на 2021 год.


**II. По результатам обсуждения Экспертной комиссией принято решение:**

ТОО «Казцинк» согласовать сумму ежегодных отчислений на социально-экономическое развитие региона и развитие его инфраструктуры в размере

250 000 тенге на 2021 год и 169 000 тенге на 2022 год по Контракту № 4623 – ТПИ от 12.06.2015 года на разведку полиметаллов на месторождении «Чекмарь» на административной территории г. Риддер ВКО.


III. Контроль за исполнением протокола возложить на секретаря Болатбек Д.Б.

Председатель:



Буктугутов Ш.С.

Секретарь:



Болатбек Д.Б.



## ДОВЕРЕННОСТЬ № 50-14-08/661

Республика Казахстан, Восточно-Казахстанская область, город Усть-Каменогорск,  
двадцать четвертое ноября две тысячи двадцать первого года

Товарищество с ограниченной ответственностью «Казцинк» (далее – ТОО «Казцинк»), БИН 970140000211, находящееся в Республике Казахстан, Восточно-Казахстанской области, 070002, городе Усть-Каменогорске, по улице Промышленная, 1, в лице **Генерального директора ТОО «Казцинк» Хмелева Александра Леонидовича**, действующего на основании Устава ТОО «Казцинк», настоящей доверенностью уполномочивает

**Исполнительного директора по горно-обогатительному производству ТОО Казцинк Завьялова Валерия Александровича** (далее – Поверенный) представлять интересы ТОО «Казцинк» в Министерстве индустрии и инфраструктурного развития Республики Казахстан по заключению (подписанию) Дополнения № 5 к Контракту № 4623-ТПИ от 12 июня 2015 года на проведение разведки полиметаллов на месторождении Чекмарь в Восточно-Казахстанской области.

Для выполнения данного поручения Поверенный вправе заключить (подписать) Дополнение № 5 к Контракту № 4623-ТПИ от 12 июня 2015 года на проведение разведки полиметаллов на месторождении Чекмарь в Восточно-Казахстанской области, в том числе подавать, подписывать, получать заявления и документы, а также выполнять другие действия и формальности.

Доверенность выдана без права передоверия и действительна по тридцать первое декабря две тысячи двадцать первого года включительно.

Генеральный директор

А. Л. Хмелев

Главный бухгалтер

С. Ж. Ибрагимов



«Азаматтарға арналған үкімет» мемлекеттік корпорациясы»  
коммерциялық емес акционерлік қоғамының Шығыс Қазақстан  
облысы бойынша филиалының Жылжымайтын мүлікке  
құқықтарды және заңды тұлғаларды тіркеу бөлімі  
Занды тұлғаны мемлекеттік қайта тіркеу туралы  
мәліметтер

БСН 970140000211

бизнес-сәйкестендіру нөмірі

Өскемен қаласы

2010 жылғы 23 сәуір

(елді мекен)

Атауы:

"Казцинк" жауапкершілігі шектеулі  
серіктестігі

Орналасқан жері:

Қазақстан, Шығыс Қазақстан облысы, Өскемен қаласы,  
көшесі Промышленная, ғимарат 1, пошта индексі  
070002

Басшы:

Заңды тұлғаның уәкілетті органымен  
тағайындалған(тандалған) басқарушы  
ХМЕЛЕВ АЛЕКСАНДР ЛЕОНИДОВИЧ

Құрылтайшылар  
(қатысушылар):


-

Алғашқы мемлекеттік  
тіркеу күні:

1997 жылғы 7 қаңтар

Қазақстан Республикасының заңнамасына сәйкес мәліметтер заңды тұлғаның мемлекеттік  
тіркелгенін растайтын құжат болып табылады

Берілген күні: 11.11.2021





38

**Отдел регистрации прав на недвижимое имущество и  
юридических лиц филиала некоммерческого акционерного  
общества «Государственная корпорация «Правительство для  
граждан» по Восточно-Казахстанской области**

---

**Сведения  
о государственной перерегистрации юридического лица**

БИН 970140000211

бизнес-идентификационный номер

город Усть-Каменогорск

23 апреля 2010 г.

(населенный пункт)

**Наименование:**

Товарищество с ограниченной  
ответственностью "Казцинк"

**Местонахождение:**

Казахстан, Восточно-Казахстанская область, город  
Усть-Каменогорск, улица Промышленная, здание 1,  
почтовый индекс 070002

**Руководитель:**

Руководитель, назначенный (избранный)  
уполномоченным органом юридического лица  
ХМЕЛЕВ АЛЕКСАНДР ЛЕОНИДОВИЧ

**Учредители (участники):**


-

**Дата первичной  
государственной  
регистрации**

7 января 1997 г.

Сведения являются документом, подтверждающим государственную перерегистрацию  
юридического лица, в соответствии с законодательством Республики Казахстан

**Дата выдачи:** 11.11.2021



Продумовано и  
пронумеровано  
ПАБЛІТЕР 38 листов  
Триває 15 років

